

AYUNTAMIENTO DE ALAJERÓ



Ilustre Ayuntamiento de
Alajeró
Isla de La Gomera - Canarias



PARTICIPACIÓN CON ACTORES LOCALES, Y ESPECIALMENTE CON LOS AGENTES DEL SECTOR PRIVADO, EN EL PROCESO DE ELABORACIÓN DEL PLAN



Plan de Sostenibilidad Turística Alajeró “El Sendero del Sur”

28/02/2023

1. CONTEXTO Y PUNTO DE PARTIDA

Alajeró ha experimentado un fuerte crecimiento de su actividad turística, en demanda internacional, en oferta de alojamiento (especialmente viviendas de uso turístico), en conectividad aérea y en equipamientos y servicios de interés para los visitantes. Todo ello arropado por un posicionamiento internacional en el que se destaca su calidad de vida y autenticidad frente a destinos rurales más saturados y estandarizados.

Consolidar este modelo en un entorno de mayor concienciación ciudadana medioambiental y social, en el que la lucha contra el cambio climático es ya una prioridad, tanto en Europa como en el resto del mundo y en el que los destinos rurales han de prevenir amenazas como la gentrificación o la turismofobia, requiere acelerar la implantación de medidas en esta dirección. Estas pasan por el desarrollo de herramientas digitales y actuaciones que ayuden al sector en el cumplimiento de estos objetivos y permitan una mejor interacción con el turista, mejorando su experiencia y su contribución a la sostenibilidad del destino.

También la crisis económica provocada por restricciones a la movilidad como consecuencia de la pandemia ha generado importantes pérdidas en el sector, con descensos en torno al 70% de pernoctaciones en 2020 o el 40% en 2021.

Si a ello le unimos las especiales dificultades de un sector de pymes y micropymes, que por sí solas la mayoría de ellas, no disponen del know how y las cualificaciones necesarias para abordar estos retos, es imprescindible llevar adelante iniciativas que les ofrezcan un modelo de cómo intervenir, aportando herramientas eficaces para avanzar conjuntamente en este camino. El Plan de Sostenibilidad Turística aborda estas circunstancias y comprende actuaciones orientadas a paliar estas carencias para impulsar la competitividad de las empresas.

2. OBJETIVOS

El Plan de Sostenibilidad Turística Alajeró, tiene como objeto definir los elementos y procesos estructurales del modelo turístico de La Matanza de Acentejo, para desarrollar la hoja de ruta del destino con un horizonte temporal: 2026. El mismo se desarrolla partiendo de 4 objetivos:

- Convertir el Plan en un instrumento de consenso.
- Hacer que el territorio y su sostenibilidad sean un atributo medular.
- Conseguir que la actividad turística lidere el desarrollo social.
- Provocar una aceleración y modificación del ecosistema turístico mediante avances tecnológicos.

3. GRADO DE PARTICIPACIÓN DE LOS ACTORES IMPLICADOS EN LA ELABORACIÓN DEL DIAGNÓSTICO Y DEL PLAN

3.1 Agentes Implicados

El Ayuntamiento de Alajeró viene planteando desde hace unos meses el PSTD "Alajeró, el Sendero del Sur", por ello se han celebrado distintas reuniones por parte del personal técnico y responsables políticos además de talleres de participación ciudadana en la que han intervenido los distintos actores del municipio.

El taller de "mapeo y conexiones" hacia un modelo de turismo sostenible en Alajeró impartido en el mes de octubre del 2021, tenía como principal objetivo identificar recursos, actividades y capacidades existentes o instaladas en el municipio y las conexiones entre todos esos elementos, además de con los Objetivos de Desarrollo Sostenible (ODS) para lograr el desarrollo de un modelo viable de turismo sostenible en el municipio.

Desde la Entidad Local, se convocó telefónicamente a los principales actores y se realizó una convocatoria pública invitando a la participación ciudadana mediante prensa digital y redes sociales.

El taller atrajo la participación de técnicos municipales, empresarios, profesionales del sector turístico, emprendedores con proyectos vinculados al sector y ciudadanos en general interesados y motivados por el desarrollo del municipio.

Alajeró ha trabajado en la localización de la Agenda 2030 en el municipio con el objetivo de implantarla a nivel municipal. Los trabajos realizados se han centrado en acercar la estrategia y los ODS al personal del Ayuntamiento por medio talleres teórico-prácticos distribuidos en seis sesiones de una hora cada una, de las que se concluye que el personal es capaz de identificar los ODS en el ámbito profesional y personal. La capacitación del personal técnico en el ámbito de la sostenibilidad y su relación con los ODS, reporta una ventaja para la implementación del Plan.

3.2 Métodos de participación

Las dinámicas participativas realizadas han sido diseñadas y planificadas con el fin de facilitar la colaboración ciudadana, esta forma de trabajo está muy asentada en el territorio, por lo que los agentes locales tienen una percepción global del territorio y sus necesidades.

* En el taller de "mapeo y conexiones", el método de participación se basó en la celebración de un taller práctico impartido en modalidad presencial con una duración de seis horas distribuidas en cada una de las dos sesiones celebradas, en turnos de mañana y tarde.

Para el correcto desarrollo del taller, se establecieron dos mesas de trabajo conformadas por los distintos actores participantes de manera que la distribución de estos en las mesas permitiera una mayor aportación a la actividad.

Los actores participaron activamente durante todo el proceso participativo, proponiendo a la finalización del taller, futuras acciones o iniciativas tomando como base las desarrolladas.

* En la localización de la Agenda 2030 se han establecido cinco fases de análisis de la situación para la localización de los ODS en las políticas municipales: 1- Concienciación y capacitación, 2- Diagnóstico, 3- Reflexión y planificación, 4- Monitoreo y evaluación, 5 -Comunicación.

La ejecución de las cinco fases permitió contar con índices de ODS de indicadores del municipio, guía de buenas prácticas para la ciudadanía y el manual municipal de planificación. Para el óptimo desarrollo de las sesiones teórico y prácticas fue necesario distribuir en dos grupos al personal asistente, quedando distribuidos de la siguiente manera:

Grupo A: Secretaría, oficina técnica, empleo y desarrollo local, recaudación, deportes y juventud y registro.

Grupo B: Salud y bienestar, educación y cultura, servicios sociales, registro y administración.

* También se ha desarrollado una encuesta online a la ciudadanía y sector turístico de Alajeró.

El equipo técnico tras el proceso de participación, donde se pusieron de manifiesto las necesidades ordenadas de abajo a arriba, dieron lugar a las líneas de trabajo, encargándose el equipo técnico de incorporar los resultados a la propuesta del PSTD.

La comunicación de las diferentes convocatorias, se realizó a través RRSS (Facebook y Twitter), llamadas telefónicas e e-mails a las entidades empresariales, entes públicos e instituciones relacionadas con el territorio.

3.3 Descripción del desarrollo del proceso participativo

Se desarrolló a través de:


TALLER DE MAPEO Y CONEXIONES

Comenzó con la presentación de los objetivos y de la metodología. A continuación, se aclaró por parte del dinamizador el significado y el alcance de turismo sostenible y su conexión con los ODS. El taller se planteó como un primer ensayo de una sesión participativa para la configuración de la Agenda 2030 del Municipio. Posteriormente comenzó el trabajo en 2 mesas siguiendo la metodología que se describe a continuación:

1. En primer lugar, se pidió a los participantes que imaginaran el futuro de turismo sostenible que deseaban construir en el municipio proponiendo actividades (productos y servicios), recursos e infraestructuras y capacidades (personales y tecnológicas) que deberían construirse para hacer posible la viabilidad del modelo. La reflexión se hizo de forma individual y luego se inició una puesta en común en cada mesa. El resultado de dicha reflexión se reflejó en un panel o una pizarra por medio de post-its que mostraban las conclusiones de la mesa.
2. A continuación, se invitó a los participantes a reflexionar sobre la situación de partida, sobre el punto en que consideraban que se encontraba el municipio con relación al futuro imaginario. Se procedió de la misma forma que en el punto anterior reflejando, en este caso, la situación actual respecto a los recursos, actividades y capacidades.
3. En tercer lugar, se pidió a los participantes que propusieran medidas concretas para conseguir pasar de la situación actual a la imaginada. Las medidas debían priorizarse.
4. Por último se realizó una puesta en común de las dos mesas de trabajo y se elaboró un documento final que contempla los resultados obtenidos y plantea el desarrollo de una oferta potente de productos y servicios apoyados en medidas para su implementación, y medidas transversales a estas.

Como resultado del taller se identificaron cinco ámbitos de actuación: turismo costero, cultural, de naturaleza, activo y turismo de bienestar y salud.

Se adjunta documento.





LOCALIZACIÓN DE LA AGENDA 2030

Se realizaron sesiones teórico y prácticas distribuyendo en dos grupos al personal asistente, quedando distribuidos de la siguiente manera:

- Grupo A: Secretaría, oficina técnica, empleo y desarrollo local, recaudación, deportes y juventud y registro.
- Grupo B: Salud y bienestar, educación y cultura, servicios sociales, registro y administración.

Las sesiones formativas han tenido una duración de 60 minutos, habiéndose celebrado en horario de 14:00 a 15:00 horas durante los días del 14 al 16 y del 21 al 23 de marzo 2022.

De las aportaciones de los grupos en las sesiones prácticas desarrolladas los días 22 y 23 de marzo de 2022, se han identificado los proyectos/actuaciones implementadas o en ejecución y su relación con los Objetivos de Desarrollo Sostenible. Se ha trabajado con un documento en el que los participantes han relacionado el área política al cargo, actuación, breve descripción de la misma, ODS y origen del plan.

Se anexa documento.



1 ENCUESTA ONLINE

Dirigida a la ciudadanía, sector turístico de la comarca y al resto del tejido empresarial.

La encuesta dirigida a la ciudadanía y sector turístico interroga por el potencial de la comarca como destino turístico y la influencia de la actividad turística sobre la economía local. En otros ítems se pregunta sobre la percepción de lo que supone el desarrollo turístico de un destino, cuáles serían sus debilidades y sus fortalezas.

Se adjunta la encuesta.

Taller de Mapeo celebrado en Alajero el 21 de octubre de 2021

Este documento describe el desarrollo y recoge el resultado del taller celebrado el 21 de octubre de 2021 en el municipio de Alajero.

Alajero es un municipio muy diverso que se extiende desde las medianías hasta la costa y cuenta con numerosos valores patrimoniales, paisajísticos y culturales. La actividad turística consiste, básicamente, en una oferta alojativa de apartamentos en torno al núcleo de Playa de Santiago y en una oferta de alojamiento en entornos naturales en casas rurales y vacacionales. La oferta complementaria se reduce a la gastronomía y a algunas actividades de buceo, excursiones y senderismo.

El taller se puso en marcha con el objetivo principal de identificar recursos, actividades y capacidades existentes o instaladas en Alajero y conexiones entre todos esos elementos, que permitieran desarrollar un modelo viable de turismo sostenible en el Municipio.

El taller se desarrolló de forma presencial y tuvo una duración de seis horas distribuidas en dos sesiones de mañana y tarde.

Participantes en el taller

En el taller participaron:

- Técnicos municipales
- Empresarios
- Profesionales del sector turístico
- Emprendedores con proyectos relacionados con el sector
- Ciudadanos en general, interesados y motivados por el desarrollo de su municipio

Desarrollo del Taller

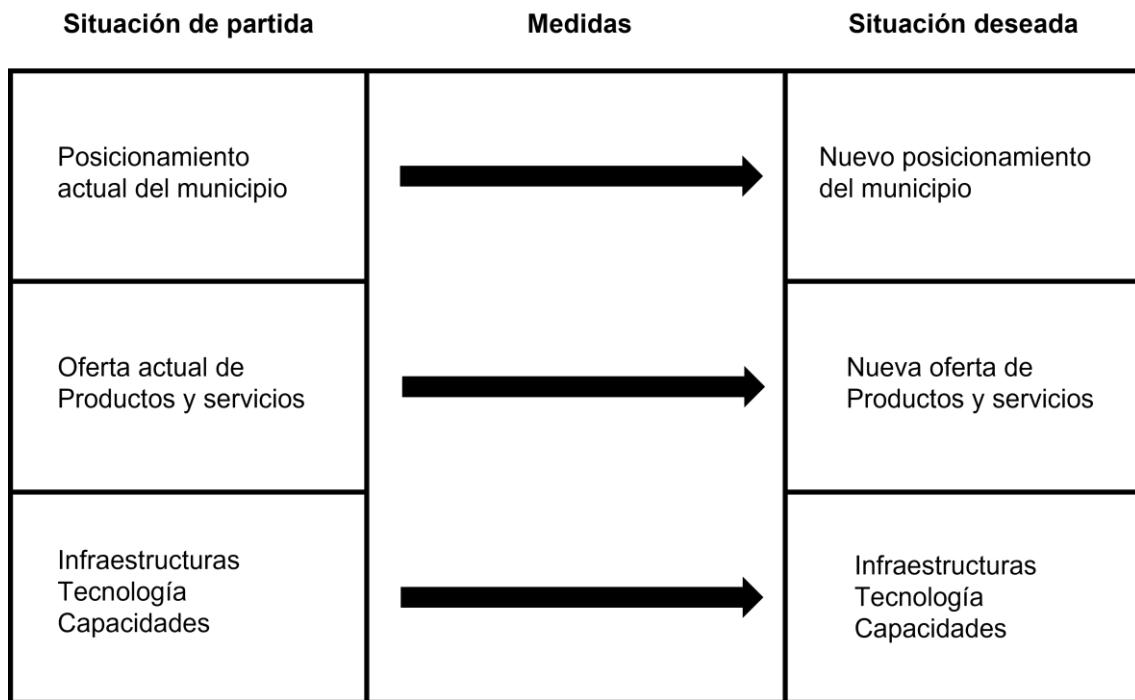
Comenzó con la presentación de los objetivos y de la metodología.

A continuación, se aclaró por parte del dinamizador el significado y el alcance de turismo sostenible y su conexión con los Objetivos de Desarrollo Sostenible (ODS). En este sentido, el taller se planteó como un primer ensayo de una sesión participativa para la configuración de la Agenda 2030 del Municipio.

Posteriormente comenzó el trabajo en 2 mesas siguiendo la metodología que se describe a continuación:

1. En primer lugar, se pidió a los participantes que imaginaran el futuro modelo de turismo sostenible que deseaban construir en el municipio proponiendo actividades (productos y servicios), recursos e infraestructuras y capacidades (personales y tecnológicas) que deberían construirse para hacer posible la viabilidad del modelo. La reflexión se hizo de forma individual y luego se inició una puesta en común en cada mesa. El resultado de dicha reflexión se reflejó en un panel o una pizarra por medio de post its que mostraban las conclusiones de la mesa.

2. A continuación, se invitó a los participantes a reflexionar sobre la situación de partida, sobre el punto en que consideraban que se encontraba el municipio con relación al futuro imaginado. Se procedió de la misma forma que en el punto anterior reflejando, en este caso, la situación actual respecto a recursos, actividades y capacidades.
3. En tercer lugar, se pidió a los participantes que propusieran medidas concretas para conseguir pasar de la situación actual a la imaginada. Las medidas debían priorizarse.
4. Por último se realizó una puesta en común de las dos mesas de trabajo y se elaboró un documento final conjunto de medidas.



Resultados del Taller

Como resultado del taller se identificaron cinco ámbitos de actuación para iniciar la transición hacia un modelo de turismo sostenible viable para el municipio:

1. **Turismo costero.** Alajeró tiene una importante tradición pesquera y aún se mantiene cierta actividad. La pesca es artesanal y se lleva a cabo por un número cada vez más reducido de pescadores. En el pasado reciente contó con una industria conservera importante. También es un enclave interesante para la práctica del buceo. Además de playas, la costa tiene unos imponentes acantilados cuya visita puede ser de gran atractivo para los turistas.
2. **Turismo cultural.** En cuanto al valor patrimonial, destacan por su singularidad las diversas ermitas que jalonan el municipio y algunos núcleos diseminados de caseríos de especial belleza que conectan con la arquitectura y la forma de vida tradicionales de La Gomera. A esta riqueza patrimonial se suman manifestaciones culturales únicas como el folklore de chácaras y tambores, el silbo gomero o las fiestas populares de los barrios y asentamientos del Municipio. Además, existe una amplia variedad de productos locales: vinos (con bodegas que pueden constituir un interesante recurso visitable), pescado, miel, licores, galletas típicas de la zona, carne de cabra, gofio (existe uno de los pocos molinos que quedan en La Gomera en el municipio) o café. Por último, forman

parte del patrimonio cultural del municipio un número significativo de relatos y leyendas.

3. **Turismo de naturaleza.** El municipio cuenta con diversos senderos que transitan por los múltiples barrancos que definen su orografía. En Alajeró se encuentra, además, el Monumento Natural de La Caldera, el cono volcánico mejor conservado de La Gomera. El Drago de Agalán con más de 400 años, es el drago más antiguo de la Gomera y también el ejemplar de mayor envergadura. A estos valores naturales y paisajísticos se suma un cielo limpio la mayor parte del año que puede convertir al municipio en un enclave inmejorable para el desarrollo del turismo de estrellas.
4. **Turismo activo.** Además de la mencionada actividad de buceo, Alajeró puede ser un lugar ideal para la práctica de deportes como carreras de montaña, mountain bike o escalada.
5. **Turismo de salud y bienestar.** Alajeró tiene un clima privilegiado que permite disfrutar la mayor parte del año de un entorno tranquilo y seguro. Además, cuenta con servicios sanitarios y de conectividad de nivel europeo. Es un lugar ideal para el retiro o para permanecer largas temporadas.

En general, se puso de manifiesto que Alajeró cuenta con importantes recursos en los cuales puede apoyarse el desarrollo de un turismo que ponga el foco en ofrecer experiencias a los visitantes.

Durante el taller se planteó el desarrollo de una oferta potente de productos y servicios en torno a cada uno de estos ámbitos:

1. En el ámbito del **turismo costero**:
 - a. Turismo de pesca. Llevar a faenar a los visitantes y mostrarles las artes y las técnicas de pesca a la vez que viven la experiencia de pescar en alta mar
 - b. Consolidar la actividad de buceo.
 - c. Excursiones marítimas. La visita a los acantilados puede ser un reclamo importante
 - d. Práctica de actividades de piragüismo o kayak.
2. **En el ámbito del turismo cultural:**
 - a. Valorizar los productos y la gastronomía locales.
 - b. Compartir con los visitantes, experiencias asociadas a la producción de quesos o de otros productos.
 - c. Visibilizar las tradiciones y las manifestaciones culturales populares.
3. En el ámbito del **turismo de naturaleza**:
 - a. Recualificar la oferta actual de senderos y crear nuevas rutas tematizadas.
 - b. Valorizar el turismo geo (volcánico) en torno a La Caldera
 - c. Promover el turismo de estrellas.
4. En el ámbito del turismo activo:
 - a. Promover el turismo activo asociado a montañas y barrancos.
5. En el ámbito del turismo de bienestar
 - a. Desarrollar oferta complementaria para el segmento de mayores.

Para hacer posible el desarrollo de esos productos y servicios se plantearon las siguientes medidas:

1. Para el desarrollo del **turismo costero**:

- a. Ordenar el uso del espacio marítimo para permitir la convivencia de los distintos usos del litoral.
 - b. Establecer un punto de primera venta de pescado gestionado por los pescadores.
 - c. Apoyar las empresas existentes para su adaptación a una oferta más integrada de turismo costero.
2. **Para desarrollar el turismo cultural y vinculado a tradiciones:**
- a. **Crear espacios de venta/degustación de productos locales** para mostrar los productos locales y generar rentas complementarias a los productores locales.
 - b. Sacar manifestaciones culturales como el folklore al espacio público y generar actividades en torno al silbo gomero que permitan a los visitantes conectar con la cultura y las tradiciones locales
 - c. Generar rutas tematizadas relacionadas con leyendas y relatos locales
 - d. Apoyar los emprendimientos relacionados con este tipo de actividades.
3. Para fortalecer el **turismo de naturaleza:**
- a. Mapear y visibilizar la oferta actual de senderos y mejorar la infraestructura actual.
 - b. Desarrollar nuevas rutas.
 - c. Apoyar el desarrollo de actividades y emprendimientos relacionados con el turismo de estrellas
4. En el ámbito del turismo activo:
- a. Apoyar emprendimientos en torno a este tipo de actividades a partir de la identificación de espacios y recursos preexistentes en el territorio que pudieran facilitar su desarrollo.
 - b. Promover el desarrollo de eventos deportivos concretos relacionados con las prácticas de turismo activo que se quieran desarrollar
 - c. Atraer deportistas de élite vinculados a las prácticas que se proponga fomentar
5. En el ámbito del turismo de bienestar
- a. Reforzar la comunicación de Alajeró como destino para descansar, pasar largas temporadas y disfrutar de un envejecimiento activo
 - b. Desarrollar oferta en torno al envejecimiento activo.

Aparte de estas medidas referidas a los ámbitos concretos se propusieron otras medidas transversales a todos ellos:

- Realizar un mapeo detallado colaborativo (con la participación de los distintos agentes del municipio) de todos los recursos y capacidades que puedan contribuir al desarrollo de la oferta turística sostenible.
- Reforzar la imagen del destino como destino sostenible en el que se viven experiencias especialmente conectadas con la cultura y las tradiciones locales.
- Recualificar la oferta alojativa y recuperar algunas instalaciones ahora cerradas como espacio para atraer nuevos segmentos objetivo como nómadas digitales.
- Desarrollar infraestructuras que permitan disponer de agua para hacer posible mayor actividad agrícola y ganadera.
- Desarrollar mecanismos de venta directa que eliminen intermediarios en la venta del destino.

Se concluyó el taller proponiendo el desarrollo de nuevas sesiones trabajando en equipos por cada uno de los ámbitos definidos, con el objetivo de concretar en mayor medida las medidas propuestas y avanzar en la dirección deseada.

**Informe nº 4: localizar los ODS en las políticas municipales e
implantar la agenda 2030 en Alajeró**

**PLAN DE ACCIÓN PARA LA IMPLEMENTACIÓN DE LA AGENDA
2030 EN EL MUNICIPIO DE ALAJERÓ**



Informe
Fecha: 25/05/2022



INFORME Nº 4: localizar los ODS en las políticas municipales e implantar la agenda 2030

INDICE

1	Antecedentes	3
2	Marco conceptual	4
2.1	Principios y elementos facilitadores	4
2.2	Los Objetivos de Desarrollo Sostenible	5
2.3	Dimensiones de la Agenda 2030	6
3	Objetivos	8
3.1	Objetivo general	8
3.2	Objetivos específicos	8
4	Metodología	8
5	Visión y Metas	9
6	Indicadores	13
7	Localización	26
7.1	Necesidades detectadas	34
7.2	Análisis DAFO	34
7.3	Objetivos de Desarrollo Sostenible prioritarios	35
8	Propuestas de acción	36
9	Sensibilización	38
10	Anexos	39





1 Antecedentes

La Agenda 2030 para el Desarrollo Sostenible, aprobada por Resolución de la Asamblea General de la Naciones Unidas el 25 de septiembre de 2015, es un Plan de Acción a favor de las personas, el planeta y la prosperidad, que también tiene por objeto fortalecer la paz universal dentro del concepto más amplio de la libertad. La agenda plantea 17 Objetivos de Desarrollo Sostenible (ODS) y 169 metas con el fin de alcanzar en el año 2030 el equilibrio del desarrollo sostenible en su triple dimensión, crecimiento económico, inclusión social y protección del medio ambiente.

El desarrollo sostenible se define como el desarrollo que es capaz de satisfacer las necesidades del presente sin comprometer la capacidad de las futuras generaciones para satisfacer sus propias necesidades. Promueve un crecimiento económico sostenible, inclusivo y equitativo que incremente las oportunidades para todos, reduzca las desigualdades, mejore los niveles de vida básicos, y promueva la ordenación integrada y sostenible de los recursos naturales y los ecosistemas. El desarrollo sostenible, busca construir un futuro inclusivo, sostenible y resiliente para las personas y el planeta.

En el año 2000, con motivo de la Celebración de la Conferencia Científica “Cumbre del Milenio”, se adoptó por los 189 Estados miembros de la ONU, la aprobación de la “Declaración del Milenio” y la elaboración de los Objetivos de Desarrollo del Milenio (ODM) a ser cumplidos hasta el año 2015, que abarcaban tres dimensiones, personas, planeta y alianzas que principalmente respondían a los derechos fundamentales y garantías básicas en los países de desarrollo.

La implementación de los ODM evidenció la necesidad de plantear nuevos instrumentos que dieran respuesta a los problemas de un mundo globalizado en concordancia con todos los países miembros, sin que esto supusiera dejar a nadie atrás. De ahí que en la Conferencia de Naciones Unidas Río + 20 en Río de Janeiro, se acordara el compromiso de desarrollar los Objetivos de Desarrollo Sostenible (ODS).

En septiembre de 2015, en la Cumbre de Desarrollo de las Naciones Unidas, los 193 Estados miembros, aprobaron la Agenda 2030 para el Desarrollo Sostenible con los 17 ODS como eje central.

La Unión Europea, el Gobierno de España y el Gobierno de Canarias con la reciente aprobada “Agenda Canaria de Desarrollo Sostenible 2030”, han planteado estrategias para alinearse con los Objetivos de Desarrollo Sostenibles marcados en la Agenda 2030 de la ONU.

La Agenda 2030, tiene un carácter integrador para las personas y el planeta de ahí que para alcanzar los Objetivos de Desarrollo Sostenible, sea necesaria la contribución de todos los sectores de la sociedad, gobiernos, empresas y ciudadanos.

Un plan de acción global, necesita ser adaptado a escala local para poder dar respuestas a las problemáticas acorde a la realidad e idoneidad de cada territorio.

Basados en una transición ecológica justa para abordar el reto demográfico, el Ayuntamiento de Alajeró ha planteado su propia Estrategia de Localización de los Objetivos de Desarrollo Sostenible, Alajeró 2030. El marco estratégico del municipio se contextualiza por medio de:

- Adhesión al Pacto de los Alcaldías por el Clima y la Energía Sostenible (PACES), 2020.
- Adhesión a la Red de Entidades Locales para la Agenda 2030. 2021
- Plan de Acción para el Clima y la Energía sostenible Alajeró (PACES), 2021
- Plan de Movilidad Urbana Sostenible Alajeró (PMUS), 2021.
- Iniciativa Ayuntamientos por el Clima, 2022.





El municipio continúa trabajando en su compromiso para alcanzar el desarrollo sostenible, por ello y ampliando el marco estratégico municipal, se ha avanzado en los trámites para la adhesión a la Red de Municipios Starlight y a la Red de Entidades Turísticas Inteligentes (DTI), habiendo remitido su compromiso de adhesión a los órganos gestores competentes.

2 Marco conceptual

La Agenda 2030 es el resultado de un proceso consultivo entre los países miembros de la ONU. Está compuesta por cuatro principios centrales, cinco dimensiones, 17 objetivos e indicadores para medir el grado de contribución a los mismos.

2.1 Principios y elementos facilitadores

El principio central de la Agenda 2030, es “No dejar a nadie atrás”, otros de los principios son el principio de “Derechos humanos, igualdad de género y empoderamiento de las mujeres”, “Sostenibilidad y Resiliencia” y “Rendición de cuentas y transparencia”. También cuenta con una serie de elementos facilitadores para el desarrollo de la Estrategia como son:

- Gestión basada en resultados
- Desarrollo de capacidades
- Programación basada en riesgos
- Vínculos entre desarrollo, ayuda humanitaria y construcción de la Paz
- Coherencia de las políticas para el Desarrollo Sostenible
- Partenariados





2.2 Los Objetivos de Desarrollo Sostenible.

<p>1 FIN DE LA POBREZA</p>	<p>Objetivo 1. Poner fin a la pobreza en todas sus formas y en todo el mundo</p>	<p>4 EDUCACIÓN DE CALIDAD</p>	<p>Objetivo 4. Garantizar una educación inclusiva y equitativa de calidad y promover oportunidades permanentes para todos.</p>
<p>2 HAMBRE CERO</p>	<p>Objetivo 2. Poner fin al hambre, lograr la seguridad alimentaria y la mejora de la nutrición y promover la agricultura sostenible.</p>	<p>5 IGUALDAD DE GÉNERO</p>	<p>Objetivo 5. Lograr la igualdad de género y empoderar a todas las mujeres y las niñas.</p>
<p>3 SALUD Y BIENESTAR</p>	<p>Objetivo 3. Garantizar una vida sana y promover el bienestar de todos a todas las edades.</p>	<p>6 AGUA LIMPIA Y SANEAMIENTO</p>	<p>Objetivo 6. Garantizar la disponibilidad y la gestión sostenible del agua y saneamiento para todos</p>
<p>7 ENERGÍA ASEQUIBLE Y NO CONTAMINANTE</p>	<p>Objetivo 7. Garantizar el acceso a una energía asequible, fiable, sostenible y moderna para todos.</p>	<p>10 REDUCCIÓN DE LAS DESIGUALDADES</p>	<p>Objetivo 10. Reducir las desigualdades en los países y entre ellos.</p>
<p>8 TRABAJO DECENTE Y CRECIMIENTO ECONÓMICO</p>	<p>Objetivo 8. Promover el crecimiento económico sostenido, inclusivo y sostenible, el empleo pleno y productivo y el trabajo decentes para todos.</p>	<p>11 CIUDADES Y COMUNIDADES SOSTENIBLES</p>	<p>Objetivo 11. Lograr que las ciudades y los asentamientos humanos sean inclusivos, seguros, resilientes y sostenibles.</p>
<p>9 INDUSTRIA, INNOVACIÓN E INFRAESTRUCTURA</p>	<p>Objetivo 9. Construir infraestructuras resilientes, promover la industrialización inclusiva y sostenible y fomentar la innovación</p>	<p>12 PRODUCCIÓN Y CONSUMO RESPONSABLES</p>	<p>Objetivo 12. Garantizar modalidades de consumo y producción sostenibles.</p>
<p>13 ACCIÓN POR EL CLIMA</p>	<p>Objetivo 13. Adoptar medidas urgentes para combatir el cambio climático y sus efectos.</p>		
<p>14 VIDA SUBMARINA</p>	<p>Objetivo 14. Conservar y utilizar sosteniblemente los océanos, los mares y los recursos marinos para el desarrollo sostenible.</p>		
<p>15 VIDA DE ECOSISTEMAS TERRESTRES</p>	<p>Objetivo 15. Proteger, restablecer y promover el uso sostenible de los ecosistemas terrestres, gestionar sosteniblemente los bosques, luchar contra la desertificación, detener e invertir la degradación de las tierras y detener la pérdida de biodiversidad,</p>		







 <p>16 PAZ, JUSTICIA E INSTITUCIONES SÓLIDAS</p>	Objetivo 16. Promover sociedades pacíficas e inclusivas para el desarrollo sostenible, facilitar el acceso a la justicia para todos y construir a todos los niveles instituciones eficaces e inclusivas que rindan cuentas.
 <p>17 ALIANZAS PARA LOGRAR LOS OBJETIVOS</p>	Objetivo 17. Fortalecer los medios de implementación y revitalizar la Alianza Mundial para el Desarrollo Sostenible.

Figura 1. Objetivos de Desarrollo Sostenible de la Agenda 2030

Fuente: ONU (2015). Transformar nuestro mundo: la Agenda 2030 para el Desarrollo Sostenible. https://unctad.org/system/files/official-document/ares70d1_es.pdf

2.3 Dimensiones de la Agenda 2030

La Agenda 2030 se estructura en cinco dimensiones fundamentales conocidas como las 5P para el desarrollo sostenible: Personas, Planeta, Prosperidad, Paternariados (alianzas) y Paz.

Las 5P, agrupan los objetivos y sintetizan el alcance de la agenda. A continuación se describen cada una de ellas:

1. Las Personas

Decididos a poner fin a la pobreza y el hambre en todas sus formas y dimensiones, y a velar por que todos los seres humanos puedan realizar su potencial con dignidad e igualdad y en un medio ambiente saludable.

Agrupar los objetivos: 1, 2, 3,4 y 5.

ODS 1. Poner fin a la pobreza en todas sus formas y en todo el mundo.

ODS 2. Poner fin al hambre, lograr la seguridad alimentaria y la mejora de la nutrición y promover la agricultura sostenible.

ODS 3. Garantizar una vida sana y promover el bienestar de todos a todas las edades.

ODS 4. Garantizar una educación inclusiva y equitativa de calidad y promover oportunidades permanentes para todos

ODS 5. Lograr la igualdad de género y empoderar a todas las mujeres y las niñas.

2. El Planeta

Decididos a proteger el planeta contra la degradación, incluso mediante el consumo y la producción sostenibles, la gestión sostenible de sus recursos naturales y medidas urgentes para hacer frente al cambio climático, de manera que pueda satisfacer las necesidades de las generaciones presentes y futuras.

Agrupar los objetivos: 6, 12, 13,14 y 15.





ODS 6. Garantizar la disponibilidad y la gestión sostenible del agua y saneamiento para todos.

ODS 12. Garantizar modalidades de consumo y producción sostenibles.

ODS 13. Adoptar medidas urgentes para combatir el cambio climático y sus efectos.

ODS 14. Conservar y utilizar sosteniblemente los océanos, los mares y los recursos marinos para el desarrollo sostenible.

ODS 15. Proteger, restablecer y promover el uso sostenible de los ecosistemas terrestres, gestionar sosteniblemente los bosques, luchar contra la desertificación, detener e invertir la degradación de las tierras y detener la pérdida de biodiversidad.

3. La Prosperidad

Decididos a velar por que todos los seres humanos puedan disfrutar de una vida próspera y plena, y por que el progreso económico, social y tecnológico se produzca en armonía con la naturaleza.

Agrupar los objetivos: 7, 8, 9, 10 y 11.

ODS 7. Garantizar el acceso a una energía asequible, fiable, sostenible y moderna para todos.

ODS 8. Promover el crecimiento económico sostenido, inclusivo y sostenible, el empleo pleno y productivo y el trabajo decentes para todos.

ODS 9. Construir infraestructuras resilientes, promover la industrialización inclusiva y sostenible y fomentar la innovación.

ODS 10. Reducir las desigualdades en los países y entre ellos.

ODS 11. Lograr que las ciudades y los asentamientos humanos sean inclusivos, seguros, resilientes y sostenibles.

4. La Paz

Decididos a propiciar sociedades pacíficas, justas e inclusivas que estén libres del temor y la violencia. No puede haber desarrollo sostenible sin paz, ni paz sin desarrollo sostenible.

Contempla el ODS 16. Promover sociedades pacíficas e inclusivas para el desarrollo sostenible, facilitar el acceso a la justicia para todos y construir a todos los niveles instituciones eficaces e inclusivas que rindan cuentas.

5. Las Alianzas

Decididos a movilizar los medios necesarios para implementar esta Agenda mediante una Alianza Mundial para el Desarrollo Sostenible revitalizada, que se base en un espíritu de mayor solidaridad mundial y se centre particularmente en las necesidades de los más





pobres y vulnerables, con la colaboración de todos los países, todas las partes interesadas y todas las personas.

Contempla el ODS 17 Fortalecer los medios de implementación y revitalizar la Alianza Mundial para el Desarrollo Sostenible.



Figura 2. Las dimensiones y los Objetivos de Desarrollo Sostenible

Fuente: América Latina Genera del Programa de las Naciones Unidas para el Desarrollo(s.f.). Agenda 2030. Igualdad de Género para no dejar a nadie atrás. <https://americalatinagenera.org/newsite/index.php/es/la-agenda-post-2015>

3 Objetivos

3.1 Objetivo general

El objetivo general de este plan de acción es establecer las bases para la implementación de la Agenda 2030 en el municipio de Alajeró.

3.2 Objetivos específicos

1. Definir la estrategia y metodología para la localización de los Objetivos de Desarrollo Sostenible en el municipio de Alajeró
2. Establecer metas e indicadores que permita medir el grado de contribución de para cada uno de los Objetivos de Desarrollo Sostenible en el municipio.
3. Evaluar el grado de implementación de los Objetivos de Desarrollo Sostenible en el territorio.

4 Metodología

La base metodológica para la realización de trabajos de localización ha sido la “Guía para la localización de La Agenda 2030” desarrollada por la Secretaria de Estado de la Agenda 2030 en colaboración con la Federación Española de Municipios y Provincias (FEMP), de España. También se ha tenido en consideración las guías de buenas prácticas contempladas en la misma y resto de documentación relacionada con la Agenda 2030.

Se han establecido cinco fases de análisis de la situación para la localización de los ODS en las políticas municipales:







- I. Concienciación y capacitación.
- II. Diagnóstico.
- III. Reflexión y planificación.
- IV. Monitoreo y evaluación.
- V. Comunicación.

La ejecución de las cinco fases permitirá contar con índices de ODS de indicadores del municipio, guía de buenas prácticas para la ciudadanía y el manual municipal de planificación.

5 Visión y Metas


La visión de Alajeró para la Agenda 2030, es convertirse en un municipio de referencia para el resto de municipios de la Isla de La Gomera, que garantiza el acceso a servicios que contribuyen al bienestar de las personas, desarrollo económico y medioambiental, que trabaja para posicionarse como un municipio inclusivo, sostenible y resiliente para las personas y el planeta.


1 FIN DE LA POBREZA 	ODS 1. Poner fin a la pobreza en todas sus formas y en todo el mundo
METAS ADAPTADAS	
1.2 De aquí a 2030, reducir al menos un 25% la proporción de hombres, mujeres y niños de todas las edades que viven en la pobreza en todas sus dimensiones	
1.3 Implementar los sistemas y medidas apropiados de protección social para todos, incluidos niveles mínimos, y, de aquí a 2030, lograr una amplia cobertura de las personas pobres y vulnerables	
1.4 De aquí a 2030, garantizar que todos los hombres y mujeres, en particular los pobres y los vulnerables, tengan los mismos derechos a los recursos económicos y acceso a los servicios básicos, la propiedad	


2 HAMBRE CERO 	ODS 2. Hambre cero
METAS ADAPTADAS	
2.3 De aquí a 2030, aumentar la productividad agrícola y los ingresos de los productores de alimentos en pequeña escala, en particular las mujeres, los agricultores, los ganaderos y los pescadores, entre otras cosas mediante un acceso seguro y equitativo a las tierras, a otros recursos e insumos de producción y a los conocimientos, los servicios financieros, los mercados y las oportunidades para añadir valor y obtener empleos no agrícolas	
2.4 De aquí a 2030, asegurar la sostenibilidad de los sistemas de producción de alimentos y aplicar prácticas agrícolas resilientes que aumenten la productividad y la producción, contribuyan al mantenimiento de los ecosistemas, fortalezcan la capacidad de adaptación al cambio climático, los fenómenos meteorológicos extremos, las sequías, las inundaciones y otros desastres, y mejoren progresivamente la calidad de la tierra y el suelo	
2.3 De aquí a 2030, aumentar la productividad agrícola y los ingresos de los productores de alimentos en pequeña escala, en particular las mujeres, los agricultores, los ganaderos y los pescadores, entre otras cosas mediante un acceso seguro y equitativo a las tierras, a otros recursos e insumos de producción y a los conocimientos, los servicios financieros, los mercados y las oportunidades para añadir valor y obtener empleos no agrícolas	






3 SALUD Y BIENESTAR 	ODS 3. Salud y bienestar
METAS ADAPTADAS	
3.4 De aquí a 2030 promover la salud mental y el bienestar de todas las personas en el municipio	
3.5 Fortalecer la prevención y el tratamiento del abuso de sustancias adictivas, incluido el uso indebido de estupefacientes y el consumo nocivo de alcohol	
3.6 De aquí a 2020, reducir a la mitad el número de muertes y lesiones causadas por accidentes de tráfico en el municipio	

4 EDUCACIÓN DE CALIDAD 	ODS 4. Educación de calidad
METAS ADAPTADAS	
4.2 De aquí a 2030, asegurar que todas las niñas y todos los niños tengan acceso a servicios de atención y desarrollo en la primera infancia y educación preescolar de calidad, a fin de que estén preparados para la enseñanza primaria	
4.3 De aquí a 2030, asegurar el acceso igualitario de todos los hombres y las mujeres a una formación técnica, profesional y superior de calidad, incluida la enseñanza universitaria	
4.4 De aquí a 2030, aumentar considerablemente el número de jóvenes y adultos que tienen las competencias necesarias, en particular técnicas y profesionales, para acceder al empleo, el trabajo decente y el emprendimiento	
4.6 De aquí a 2030, asegurar que todos los jóvenes y una proporción considerable de los adultos, tanto hombres como mujeres, estén alfabetizados y tengan nociones elementales de aritmética	
4.7 De aquí a 2030, asegurar que todos los alumnos adquieran los conocimientos teóricos y prácticos necesarios para promover el desarrollo sostenible, entre otras cosas mediante la educación para el desarrollo sostenible y los estilos de vida sostenibles, los derechos humanos, la igualdad de género, la promoción de una cultura de paz y no violencia, la ciudadanía mundial y la valoración de la diversidad cultural y la contribución de la cultura al desarrollo sostenible	
4.b De aquí a 2030, asegurar que los estudiantes que deseen matricularse en programas de enseñanza, formación profesional o superiores, cuenten con los recursos económicos para ello	

5 IGUALDAD DE GÉNERO 	ODS 5. Igualdad de Género
METAS ADAPTADAS	
5.2 Eliminar todas las formas de violencia contra todas las mujeres y las niñas en los ámbitos público y privado, incluidas la trata y la explotación sexual y otros tipos de explotación	
5.4 Reconocer y valorar los cuidados y el trabajo doméstico no remunerados mediante servicios públicos, infraestructuras y políticas de protección social, y promoviendo la responsabilidad compartida en el hogar y la familia, según proceda en cada país	
5.5 Asegurar la participación plena y efectiva de las mujeres y la igualdad de oportunidades de liderazgo a todos los niveles decisorios en la vida política, económica y pública	

6 AGUA LIMPIA Y SANEAMIENTO 	ODS 6. Agua limpia y saneamiento
METAS ADAPTADAS	
6.1 De aquí a 2030, lograr el acceso universal y equitativo al agua a un precio asequible para todos.	
6.2 De aquí a 2030 lograr antener el acceso universal de saneamiento a un precio asequible para todos	
6.3 De aquí a 2030, mejorar la calidad del agua y aumentar el tratamiento de las aguas residuales y la reutilización	





6.4 De aquí a 2030, aumentar considerablemente el uso eficiente de los recursos hídricos en todos los sectores y asegurar la sostenibilidad de la extracción y el abastecimiento para hacer frente a la escasez de agua.

7 ENERGÍA ASEQUIBLE Y NO CONTAMINANTE 	ODS 7 Energía asequible y no contaminante
METAS ADAPTADAS	
7.1 De aquí a 2030, garantizar el acceso universal a servicios energéticos asequibles, fiables y modernos	
7.2 De aquí a 2030, aumentar considerablemente la proporción de energía renovable en el conjunto de fuentes energéticas	
7.3 De aquí a 2030, incrementar la tasa municipal de mejora de la eficiencia energética	

8 TRABAJO DECENTE Y CRECIMIENTO ECONÓMICO 	ODS 8 Trabajo decente y crecimiento económico
METAS ADAPTADAS	
8.3 Promover políticas orientadas al desarrollo que apoyen las actividades productivas, la creación de puestos de trabajo decentes, el emprendimiento, la creatividad y la innovación, y fomentar la formalización y el crecimiento de las microempresas y las pequeñas y medianas empresas	
8.5 De aquí a 2030, lograr el empleo pleno y productivo y el trabajo decente para todas las mujeres y los hombres, incluidos los jóvenes y las personas con discapacidad, así como la igualdad de remuneración por trabajo de igual valor	
8.6 De aquí a 2020, reducir considerablemente la proporción de jóvenes que no están empleados y no cursan estudios ni reciben capacitación	
8.9 De aquí a 2030, elaborar y poner en práctica políticas encaminadas a promover un turismo sostenible que cree puestos de trabajo y promueva la cultura y los productos locales	


9 INDUSTRIA, INNOVACIÓN E INFRAESTRUCTURA 	ODS 9 Industria, innovación e infraestructura
METAS ADAPTADAS	
9.1 Desarrollar infraestructuras fiables, sostenibles, resilientes y de calidad, para apoyar el desarrollo económico y el bienestar humano, haciendo especial hincapié en el acceso asequible y equitativo para todos	
9.4 De aquí a 2030, modernizar la infraestructura y reconvertir las industrias para que sean sostenibles, utilizando los recursos con mayor eficacia y promoviendo la adopción de tecnologías y procesos industriales limpios y ambientalmente racionales, y logrando que todos los países tomen medidas de acuerdo con sus capacidades respectivas	


10 REDUCCIÓN DE LAS DESIGUALDADES 	ODS 10. Reducción de las desigualdades
METAS ADAPTADAS	
10.2 De aquí a 2030, potenciar y promover la inclusión social, económica y política de todas las personas, independientemente de su edad, sexo, discapacidad, raza, etnia, origen, religión o situación económica u otra condición	







10.3 Garantizar la igualdad de oportunidades y reducir la desigualdad de resultados, incluso eliminando las leyes, políticas y prácticas discriminatorias y promoviendo legislaciones, políticas y medidas adecuadas a ese respecto

	ODS 11 Ciudades y comunidades sostenibles
METAS ADAPTADAS	
11.2 De aquí a 2030, proporcionar acceso a sistemas de transporte seguros, asequibles, accesibles y sostenibles para todos y mejorar la seguridad vial, en particular mediante la ampliación del transporte público, prestando especial atención a las necesidades de las personas en situación de vulnerabilidad, las mujeres, los niños, las personas con discapacidad y las personas de edad	
11.3 De aquí a 2030, aumentar la urbanización inclusiva y sostenible y la capacidad para la planificación y la gestión participativas, integradas y sostenibles de los asentamientos humanos en todos los países	
11.4 Redoblar los esfuerzos para proteger y salvaguardar el patrimonio cultural y natural del mundo	
11.7 De aquí a 2030, proporcionar acceso universal a zonas verdes y espacios públicos seguros, inclusivos y accesibles, en particular para las mujeres y los niños, las personas de edad y las personas con discapacidad	

	ODS 12 Producción y consumo responsable
METAS ADAPTADAS	
12.2 De aquí a 2030, lograr la gestión sostenible y el uso eficiente de los recursos naturales	
12.5 De aquí a 2030, reducir considerablemente la generación de desechos mediante actividades de prevención, reducción, reciclado y reutilización	
12.6 Alentar a las empresas a que adopten prácticas sostenibles e incorporen información sobre la sostenibilidad en su ciclo de presentación de informes	
12.7 Promover prácticas de adquisición pública que sean sostenibles, de conformidad con las políticas y prioridades nacionales	
12.8 De aquí a 2030, asegurar que las personas de todo el mundo tengan la información y los conocimientos pertinentes para el desarrollo sostenible y los estilos de vida en armonía con la naturaleza	


	ODS 13. Acción por el clima
METAS ADAPTADAS	
13.1 Fortalecer la resiliencia y la capacidad de adaptación a los riesgos relacionados con el clima y los desastres naturales en todos los países	
13.2 Incorporar medidas relativas al cambio climático en las políticas, estrategias y planes nacionales	
13.3 Mejorar la educación, la sensibilización y la capacidad humana e institucional respecto de la mitigación del cambio climático, la adaptación a él, la reducción de sus efectos y la alerta temprana	


	ODS 14. Vida submarina
METAS ADAPTADAS	





14.1 De aquí a 2025, prevenir y reducir significativamente la contaminación marina de todo tipo, en particular la producida por actividades realizadas en tierra.
14.5 De aquí a 2020, conservar al menos el 10% de las zonas costeras y marinas, de conformidad con las leyes nacionales y el derecho internacional y sobre la base de la mejor información científica disponible

	ODS 15. Vida de ecosistemas terrestres
METAS ADAPTADAS	
15.1 De aquí a 2020, asegurar la conservación, el restablecimiento y el uso sostenible de los ecosistemas terrestres y los ecosistemas interiores de agua dulce y sus servicios, en particular los bosques, los humedales, las montañas y las zonas áridas.	

	ODS 16. Paz, justicia e instituciones sólidas
METAS ADAPTADAS	
16.6 Crear a todos los niveles instituciones eficaces y transparentes que rindan cuentas	
16.7 Garantizar la adopción en todos los niveles de decisiones inclusivas, participativas y representativas que respondan a las necesidades	


	ODS 17. Alianzas para lograr los objetivos
METAS ADAPTADAS	
17.14 Mejorar la coherencia de las políticas para el desarrollo sostenible	
17.7 Promover y fomentar las alianzas entre las entidades públicas, privadas y la ciudadanía para el logro de los Objetivos de Desarrollo Sostenible	

Figura 3. Metas para los Objetivos de Desarrollo Sostenible

6 Indicadores

Para este Plan de Acción se han elaborado e identificado una serie de indicadores que se relacionan con los Objetivos de Desarrollo Sostenible para la consecución de las metas establecidas que se recogen en la siguiente figura.





Figura 4. Indicadores para los Objetivos de Desarrollo Sostenible.

ODS 1. Poner fin a la pobreza en todas sus formas y en todo el mundo				
INDICADOR	DEFINICIÓN	UNIDAD	FUENTE	METODOLOGÍA DE CÁLCULO
Pobreza y exclusión social	Porcentaje de familias del municipio que perciben la prestación canaria de Inserción	%	Ayuntamiento	(Familias del municipio que perciben la prestación canaria de inserción/ N° de unidades familiares del municipio)*100
Nivel de pobreza- Porcentaje de Ayudas de emergencia social	Porcentaje de familias del municipio que perciben ayudas de emergencia social	%	Ayuntamiento	(Familias del municipio que perciben ayudas de emergencia social/ N° de unidades familiares del municipio)*100
Ayuda en concepto de alquiler	Porcentaje de familias del municipio que perciben ayuda para satisfacer el pago del alquiler de su vivienda habitual	%	Ayuntamiento	(Familias del municipio que perciben ayudas en concepto de alquiler de la vivienda habitual / N° de unidades familiares del municipio)*100
Personas con algún grado de dependencia en el municipio	Número de personas con algún grado de dependencia en el municipio (I, II O III), en relación a la población total	%	Ayuntamiento; Gobierno de Canarias	(N° de personas con algún grado de dependencia en el municipio/ Población total municipio)*100
Asistencia a domicilio de personas dependientes	Número de asistencias a domicilio a personas mayores de 65 años.	%	Ayuntamiento	(N° de asistencias a domicilio/ Población del municipio mayor de 65 años)*100
Índice de vejez de la población	Porcentaje de la población mayor de 65 años del municipio respecto al total de la población	%	Ayuntamiento	(N° de personas mayores de 65 años / total de la población del municipio)*100
Renta bruta media	Renta bruta media en el municipio de Alajeró	€	AEAT	Renta bruta / N° de declaraciones





ODS 2. Hambre cero

INDICADOR	DEFINICIÓN	UNIDAD	FUENTE	METODOLOGÍA DE CÁLCULO
Producción ecológica y sostenible	Superficie destinada a la producción ecológica y sostenible en el municipio	Ha	Ayuntamiento; Cabildo Insular	Superficie total agrícola destinada a la producción ecológica y sostenible en el municipio
Actividad del sector primario	Porcentaje de actividad del sector primario respecto en el municipio	%	Ayuntamiento	(Nº actividades del sector primario / total de los sectores del municipio)*100
Ayuda en concepto de alimentos	Porcentaje de familias del municipio que perciben ayuda para satisfacer las necesidades alimentarias	%	Ayuntamiento	(Familias del municipio que perciben ayudas en concepto de pensión de alimentos / Nº de unidades familiares del municipio)*100

ODS 3. Salud y bienestar

INDICADOR	DEFINICIÓN	UNIDAD	FUENTE	METODOLOGÍA DE CÁLCULO
Esperanza de vida de la población	Número de años por término medio que vivirá un habitante	Nº	Ayuntamiento	Esperanza de vida de la población
Parque de vehículos	Número de vehículos matriculados en el municipio por habitante	Nº	Dirección General de Tráfico (DGT); Padrón municipal de vehículos	Población total del municipio / Nº de vehículos matriculados en el municipio
Superficie de uso peatonal	Porcentaje de superficie de uso peatonal.	%	Ayuntamiento	(Superficie uso peatonal/Superficie total del municipio)*100
Mortalidad accidentes de tráfico	Número de personas que han perdido la vida en accidentes de tráfico en el municipio	Nº	Dirección General de Tráfico (DGT)	Nº de personas que han perdido la vida en accidentes de tráfico en el municipio

ODS 4. Educación de calidad

INDICADOR	DEFINICIÓN	UNIDAD	FUENTE	METODOLOGÍA DE CÁLCULO
Plazas en educación de primera infancia de 0 a 5 años	Porcentaje de plazas de educación en primera infancia en centros de 0 a 5 años	%	Ayuntamiento; Gobierno de Canarias	(Nº de plazas en educación primera infancia / población del municipio entre 0-5 años)*100





ODS 4. Educación de calidad

INDICADOR	DEFINICIÓN	UNIDAD	FUENTE	METODOLOGÍA DE CÁLCULO
Personas que han superado los estudios secundarios	Porcentaje de personas que han superado al menos los estudios secundarios respecto a la población total de 16 años o más	%	OBECAN;ISTAC	(Nº de personas que han superado los estudios secundarios/Población de 16 años o más)*100
Mujeres que han superado al menos los estudios secundarios	Porcentaje de mujeres que han superado al menos los estudios secundarios respecto a la población total de 16 años o más	%	OBECAN;ISTAC	(Nº de mujeres que han superado los estudios secundarios/Población femenina de 16 años o más)*100
Hombres que han superado al menos los estudios secundarios	Porcentaje de hombres que han superado al menos los estudios secundarios respecto a la población total de 16 años o más	%	OBECAN; ISTAC	(Nº de hombres que han superado los estudios secundarios/Población masculina de 16 años o más)*100
Personas con estudios Formación profesional	Porcentaje de la población con estudios de formación profesional respecto a la población total mayor de 16 años	%	OBECAN;ISTAC	(Nº de personas con estudios de formación profesional/Población total de 16 años o más)*100
Personas con estudios universitarios	Porcentaje de la población con estudios universitarios respecto a la población total mayor de 18 años	%	OBECAN;ISTAC	(Nº de personas con estudios universitarios/ Población total de 18 años o más)*100
Ayudas destinadas a la adquisición de libros y al transporte para estudiantes del municipio.	Número de ayudas solicitadas para la adquisición de libros del segundo ciclo de educación primaria y al transporte para estudios presenciales a realizar fuera de la isla	Nº	Ayuntamiento	Nº de ayudas concedidas
Presupuesto municipal destinado a políticas de educación	Importe del presupuesto municipal destinado a políticas de educación	Euros	Ayuntamiento	Importe del presupuesto municipal destinado a políticas de educación

ODS 5. Igualdad de Género

INDICADOR	DEFINICIÓN	UNIDAD	FUENTE	METODOLOGÍA DE CÁLCULO
Nº de mujeres que han sido víctimas de violencia de género	Número de mujeres que han sido víctimas de violencia de género	Nº	Ayuntamiento; Gobierno de Canarias	Nº de víctimas de violencia de género
Renta bruta media	Renta bruta media en el municipio de Alajeró	€	AEAT	Renta bruta / Nº de declaraciones





ODS 5. Igualdad de Género

INDICADOR	DEFINICIÓN	UNIDAD	FUENTE	METODOLOGÍA DE CÁLCULO
Contratación mujeres	Porcentaje de contratos formalizados a mujeres respecto al total de contratos formalizados en el municipio	%	OBECAN; ISTAC	(Nº de contratos formalizado a mujeres/ total de contratos formalizados en el municipio)*100
Contratación hombres	Porcentaje de contratos formalizados a hombres respecto al total de contratos formalizados en el municipio	%	OBECAN; ISTAC	(Nº de contratos formalizado a hombres/ total de contratos formalizados en el municipio)*100
Actividades concienciación en igualdad y violencia de género	Número de actividades de concienciación en igualdad y violencia de género promovidas o en colaboración con el Ayuntamiento	Nº	Ayuntamiento	Número de actividades de concienciación en igualdad y violencia de género promovidas o en colaboración con el Ayuntamiento
Porcentaje de mujeres en la Corporación municipal	Porcentaje de mujeres que forman parte de la corporación municipal respecto al total de la corporación	%	Ayuntamiento	(Nº de mujeres en la corporación municipal/ Total de miembros)*100

ODS 6. Agua limpia y saneamiento

INDICADOR	DEFINICIÓN	UNIDAD	FUENTE	METODOLOGÍA DE CÁLCULO
Coste unitario del agua urbana	Coste unitario del agua urbana	€/m ³	Ayuntamiento	Coste del agua
Proporción de aguas residuales tratadas	Porcentaje total de aguas residuales tratadas respecto al total	%	Ayuntamiento ; Consejo Insular de Aguas	(Nº de aguas residuales tratadas/ total de agua red de abastecimiento)*100
Proporción de aguas residuales tratadas reutilizada	Porcentaje total de aguas residuales tratadas reutilizadas respecto al total	%	Ayuntamiento ; Consejo Insular de Aguas	(Nº de aguas residuales tratadas reutilizadas/ total de agua red de abastecimiento)*100
Consumo doméstico de agua	porcentaje del Consumo doméstico de agua	%	Ayuntamiento	(Consumo de agua red de uso doméstico/consumo total de la red)*100
Demanda total de agua del municipio	Demanda total del agua del municipio	m ³	Ayuntamiento	Demanda total de agua del municipio
Consumos de agua incontrolados (Pérdidas de la red y agua no facturada)	Diferencia entre el agua distribuida en alta y el volumen de agua contabilizada en baja respecto al total de agua distribuida en alta	%	ayuntamiento	Demanda total de agua del municipio en alta - consumo total de agua de la red en baja
Calificación sanitaria del agua para el consumo	Calificación del agua de consumo	-	Ayuntamiento; Sanidad (Gobierno de Canarias)	Calificación sanitaria del agua de consumo





ODS 6. Agua limpia y saneamiento

INDICADOR	DEFINICIÓN	UNIDAD	FUENTE	METODOLOGÍA DE CÁLCULO
Viviendas del municipio conectadas a la red de saneamiento	Porcentaje de viviendas del municipio conectadas a la red de saneamiento	%	Ayuntamiento	(Nº de viviendas conectadas a la red de saneamiento/número total de viviendas)*100
Viviendas del municipio no conectadas a la red de saneamiento	Porcentaje de viviendas del municipio no conectadas a la red de saneamiento	%	Ayuntamiento	(Nº de viviendas no conectadas a la red de saneamiento/número total de viviendas)*100

ODS 7 Energía asequible y no contaminante

INDICADOR	DEFINICIÓN	UNIDAD	FUENTE	METODOLOGÍA DE CÁLCULO
Porcentaje de viviendas que tiene acceso a la electricidad	Porcentaje de la viviendas que tiene acceso a la electricidad respecto al total de viviendas del municipio	%	Compañía distribuidora de electricidad; Ayuntamiento	(Nº de viviendas que tienen acceso a electricidad / Nº total de viviendas)*100
Consumo de energía eléctrica	Consumo de energía eléctrica total	kWh	Compañía distribuidora de electricidad; PACES Alajero	Consumo total de energía eléctrica
Consumo energético total del municipio	Consumo energético del municipio.	kWh	Compañía distribuidora de electricidad y carburantes; PACES Alajero	Consumo energético total del municipio
Consumo del sector doméstico	Porcentaje del consumo energético final del sector doméstico	%	Compañías distribuidoras de electricidad; PACES Alajero	Consumo doméstico de energía
Consumo de energía del sector transportes	Porcentaje del consumo energético final del sector transporte.	%	Empresas de transportes públicos ; PACES Alajero; PMUS Alajero	Consumo de gasóleo del sector transporte + consumo de gasolina del sector transportes +consumo de biocarburantes del sector transportes
Consumo de la Entidad local	Consumo energético final de la Entidad Local. Incluye el consumo final de energía eléctrica, gasóleo, gasolina , en edificios municipales, alumbrado público y flota de vehículos	kWh	Compañías distribuidoras de energía; PACES Alajero; PMUS Alajero	Consumo energético total de la entidad local
Consumo alumbrado público	Consumo energético del alumbrado público del municipio	kWh	Compañía distribuidora de energía ; PACES Alajero	Consumo energético en alumbrado público/Población total del municipio





ODS 7 Energía asequible y no contaminante

INDICADOR	DEFINICIÓN	UNIDAD	FUENTE	METODOLOGÍA DE CÁLCULO
Producción de energías renovables municipio	Producción estimada total de energías renovables en el municipio	kWh/año	Ayuntamiento; PACES Alajero	Producción de energías renovables total al año
Eficiencia energética de viviendas y edificios	Número de viviendas/edificios/locales con certificados de eficiencia energética calificados de A,B o C, respecto al total de viviendas/edificios/locales con certificados de eficiencia energética	%	Empresa especialista; PACES Alajero	(Nº de Viviendas/edificios/locales con certificados de eficiencia energética de calificación A,B o C / Total de viviendas/edificios/locales con certificación energética)*100

ODS 8 Trabajo decente y crecimiento económico

INDICADOR	DEFINICIÓN	UNIDAD	FUENTE	METODOLOGÍA DE CÁLCULO
Número de empresas incluidos autónomos dados de alta en el municipio	Número de empresas incluido autónomos cuyo domicilio fiscal se encuentre en el municipio de Alajero	Nº	ISTAC	Nº de empresas incluido autónomos cuyo domicilio fiscal se encuentre en el municipio de Alajero
Número de contratos celebrados en el municipio	Número de contratos celebrados en el municipio a 1 de enero del año evaluado	Nº	OBECAN	Nº de contratos celebrados en el municipio a 1 de enero del año evaluado
Proporción de parados por sectores económicos en el municipio	Porcentaje de parados por sectores económicos respecto al total de desempleados del municipio	%	OBCEAN	(Nº de desempleados por sector económico/ Total de la población desempleada del municipio)*100
Tasa de paro	Porcentaje de población activa parada. Personas de 16 años o más con edad de trabajar, población ocupada o en búsqueda de empleo	%	ISTAC	Porcentaje de la población activa
Paro registrado Mujeres	Proporción de mujeres desempleadas respecto al total de la población total desempleada	%	OBECAN	(Nº de mujeres desempleadas/ Total de la población desempleada del municipio)*100
Paro registrado Hombres	Proporción de hombres desempleadas respecto al total de la población total desempleada	%	OBECAN	(Nº de hombres desempleados/ Total de la población desempleada del municipio)*100





ODS 8 Trabajo decente y crecimiento económico

INDICADOR	DEFINICIÓN	UNIDAD	FUENTE	METODOLOGÍA DE CÁLCULO
Tasa de actividad de las mujeres	Proporción de mujeres activas respecto al total de mujeres de 16 años o más	%	ISTAC	$(\text{N}^\circ \text{ de mujeres activas} / \text{total de mujeres de 16 años o más}) * 100$
Tasa de actividad hombres	Proporción de hombres activos respecto al total de hombres de 16 años o más	%	ISTAC	$(\text{N}^\circ \text{ de hombres activos} / \text{total de hombres de 16 años o más}) * 101$
Paro juvenil	Porcentaje de población joven desempleada respecto al total de población desempleada del municipio. Se considera población joven a las personas de entre 16 y 24 años (Menores de 25 años)	%	OBECAN	$(\text{Número de población joven desempleada} / \text{total de población desempleada del municipio}) * 100$
Duración media de la estancia turística	Total de pernoctaciones respecto al número de viajeros	Nº	INE	Total de pernoctaciones respecto al Nº de viajeros
Grado de Ocupación	Proporción entre el total de pernoctaciones y el número de plazas ofertadas por el número de días del mes de referencia	%	INE	$(\text{N}^\circ \text{ de pernoctaciones} / \text{N}^\circ \text{ de plazas ofertadas} \times \text{número de días mes de referencia})$

ODS 9 Industria, innovación e infraestructura

INDICADOR	DEFINICIÓN	UNIDAD	FUENTE	METODOLOGÍA DE CÁLCULO
Emisiones GEI emitidas por el sector transportes	Proporción de número de emisiones de GEI producidas por el sector transportes respecto al total de sectores del municipio	%	Empresas de transporte; PACES Alajeró; PMUS Alajeró	$(\text{N}^\circ \text{ de emisiones de GEI emitidas por el sector transporte} / \text{total de emisiones de GEI emitidas resto de sectores del municipio}) * 100$
Vehículos combustibles bajos en carbono	Proporción de vehículos que utilizan combustibles bajos en carbono respecto al total de vehículos matriculados en el municipio	%	PACES Alajeró; PMUS Alajeró	$(\text{N}^\circ \text{ de vehículos que utilizan combustibles bajos en carbono} / \text{Total de vehículos matriculados en el municipio}) * 100$
Grado de adecuación de la oferta de transporte público	Grado de adecuación de la oferta de transporte público	%	Empresa pública de transportes; PMUS Alajeró	Grado de adecuación de la oferta de transporte público





ODS 9 Industria, innovación e infraestructura				
INDICADOR	DEFINICIÓN	UNIDAD	FUENTE	METODOLOGÍA DE CÁLCULO
Cobertura de redes de alta capacidad	Proporción de población que cuenta con cobertura de redes de alta capacidad	%	Empresas distribuidoras	(Nº de habitantes que cuentan con cobertura de redes de alta capacidad/ Total de habitantes del municipio)*100
Grado de implementación de instrumentos de gestión medioambiental	Número de empresas y otras entidades no municipales que cuentan con certificaciones medioambientales	Nº	Empresas certificados ambientales	Nº de empresas y otras entidades no municipales, que cuentan con certificaciones medioambientales

ODS 10. Reducción de las desigualdades				
INDICADOR	DEFINICIÓN	UNIDAD	FUENTE	METODOLOGÍA DE CÁLCULO
Saldo migratorio (Migración neta)	Diferencia entre las entradas y salidas por migración	Nº	ISTAC	(Nº de inmigraciones - Nº de emigraciones)
Población extranjera residente en el municipio	Proporción de la población extranjera residente en el municipio en relación con la población total	%	ISTAC ; Ayuntamiento	(Nº de residentes extranjeros residentes en el Alajeró/ Total de población del municipio)*100
Posicionamiento en ranking de municipios mayores de 1.000 habitantes por renta bruta media de Canarias	Posicionamiento de Alajeró en el ranking de municipios mayores de 1.000 habitantes por renta bruta media de Canarias (54 municipios)	€	AEAT	Posicionamiento de Alajeró en el ranking de municipios mayores de 1.000 habitantes de Canarias
Parque de viviendas protegidas	Número de viviendas calificadas como Viviendas de Protección Oficial	%	Ayuntamiento; Gobierno de Canarias	(Nº de VPO / Nº total de viviendas del municipio)*100

ODS 11 Ciudades y comunidades sostenibles				
INDICADOR	DEFINICIÓN	UNIDAD	FUENTE	METODOLOGÍA DE CÁLCULO
Uso del transporte público	Proporción entre los desplazamientos realizados en transporte público respecto al total de desplazamientos realizados	%	Empresa de transporte público; PMUS Alajeró	(Nº de desplazamientos realizados en transporte público/ total de desplazamientos realizados)*100
Desplazamientos a pie	Proporción entre los desplazamientos realizados a pie respecto al total de desplazamientos realizados	%	PMUS Alajeró	(Nº de desplazamientos realizados a pie / total de desplazamientos realizados)*100





ODS 11 Ciudades y comunidades sostenibles

INDICADOR	DEFINICIÓN	UNIDAD	FUENTE	METODOLOGÍA DE CÁLCULO
Tejido asociativo	Número de asociaciones o colectivos que interactúan en el municipio	Nº	Ayuntamiento	Nº de asociaciones o colectivos que interactúan en el municipio
Presupuesto destinado a políticas o actuaciones en materia de cultura, patrimonio y sostenibilidad	Cuantía del presupuesto destinada a políticas o actuaciones en materia de cultura, patrimonio y sostenibilidad	€	Ayuntamiento	Cuantía del presupuesto destinada a políticas o actuaciones en materia de cultura, patrimonio y sostenibilidad
Índice de vejez de la población	Porcentaje de la población mayor de 65 años del municipio respecto al total de la población	%	Ayuntamiento	(Nº de personas mayores de 65 años / total de la población del municipio)*100
Superficie ocupada por parques, jardines y zonas verdes urbanas	Superficie del municipio ocupada por parques, jardines y zonas verdes públicas por habitante	m ² /Hab	Ayuntamiento	(Superficie ocupada por parques, jardines y zonas verdes urbanas/población total del municipio)

ODS 12 Producción y consumo responsable

INDICADOR	DEFINICIÓN	UNIDAD	FUENTE	METODOLOGÍA DE CÁLCULO
Grado de implantación de instrumentos para la gestión ambiental de la administración local	Número de certificados ambientales en el ayuntamiento o servicios gestionados por el mismo.	Nº	Ayuntamiento	Nº de certificados ambientales en el ayuntamiento o servicios gestionados por el mismo.
Tasa de recogida selectiva de residuos domésticos y comerciales	Porcentaje de residuos domésticos y comerciales que se recogen selectivamente	%	Ayuntamiento; Cabildo Insular	(Recogida selectiva de residuos domésticos y comerciales/ Generación total de residuos domésticos y comerciales)*100
Generación total de residuos domésticos y comerciales	Generación total de residuos domésticos y comerciales	T	Ayuntamiento; Cabildo Insular	Generación total de residuos domésticos y comerciales
Recogida de residuos alimenticios y de cocinas de origen doméstico y comercial	Cantidad de residuos alimenticios y de cocinas de origen doméstico y comercial recogidos selectivamente por el ciudadano	Kg/hab/año	Ayuntamiento; Cabildo Insular	Cantidad de residuos domésticos alimenticios y de cocinas de origen doméstico y comercial recogida selectivamente/ Población total del municipio





ODS 12 Producción y consumo responsable

INDICADOR	DEFINICIÓN	UNIDAD	FUENTE	METODOLOGÍA DE CÁLCULO
Compra y contratación pública : Nº de licitaciones con cláusulas ambientales	Proporción de licitaciones en las que se han contemplado cláusulas ambientales respecto al total de licitaciones publicadas en el año	%	Ayuntamiento	(Nº de licitaciones con cláusulas ambientales/Número total de licitaciones publicadas)*100
Compra y contratación pública : Presupuesto de las licitaciones con cláusulas ambientales	Proporción del presupuesto total de licitaciones con cláusulas ambientales respecto al total de presupuesto de las licitaciones publicadas en el año.	%	Ayuntamiento	(Presupuesto total de las licitaciones con cláusulas ambientales/Presupuesto total de las licitaciones)*100
Actividades de educación ambiental y sostenibilidad	Número de actividades de educación ambiental y sostenibilidad promovidas o en colaboración con el Ayuntamiento	Nº	Ayuntamiento	Nº de actividades de educación ambiental y sostenibilidad promovidas o en colaboración con el Ayuntamiento
Participantes en actividades de educación ambiental, sostenibilidad	Participación en las actividades de educación ambiental y sostenibilidad promovidas o en colaboración con el Ayuntamiento	Nº	Ayuntamiento	Participación en las actividades de educación ambiental y sostenibilidad promovidas o en colaboración con el Ayuntamiento

ODS 13. Acción por el clima

INDICADOR	DEFINICIÓN	UNIDAD	FUENTE	METODOLOGÍA DE CÁLCULO
Disposición de una estrategia o plan de acción local para la adaptación y mitigación del cambio climático	Dispone el ayuntamiento de una estrategia o plan de acción que contemple medidas para la adaptación y mitigación del cambio climático	Si/No	Ayuntamiento	Estrategia o plan de acción para la mitigación y adaptación al cambio climático
Emisiones de GEI del municipio al año	Emisiones de GEI del municipio. Incluye sector transporte y sector residencial	T Co2	PACES Alajeró	Emisiones de GEI del municipio
Emisiones de GEI del Ayuntamiento	Emisiones de GEI del Ayuntamiento en el conjunto de sus instalaciones y dependencias municipales	T Co2	PACES Alajeró	Emisiones de GEI del Ayuntamiento en el conjunto de sus instalaciones y dependencias municipales

ODS 14. Vida submarina

INDICADOR	DEFINICIÓN	UNIDAD	FUENTE	METODOLOGÍA DE CÁLCULO
Calidad de las aguas del litoral	Calidad de las aguas del litoral	Unidad	ITC canarias; Organismos competentes	Calidad de las aguas del litoral





ODS 14. Vida submarina

INDICADOR	DEFINICIÓN	UNIDAD	FUENTE	METODOLOGÍA DE CÁLCULO
Vertidos al mar	Litros de vertidos contaminantes vertidos al mar	Litros	Ayuntamiento; Organismos competentes	Litros de vertidos contaminantes vertidos al mar
Actividades destinadas al mantenimiento, protección del litoral	Número de actividades destinadas al mantenimiento y protección del litoral promovidas o en colaboración con el Ayuntamiento	Nº	Ayuntamiento	Nº de actividades destinadas al mantenimiento y protección del litoral promovidas o en colaboración con el Ayuntamiento
Participantes en actividades destinadas al mantenimiento y protección del litoral	Número de participantes en actividades destinadas al mantenimiento y protección del litoral promovidas o en colaboración con el Ayuntamiento	Nº	Ayuntamiento	Nº de participantes en actividades destinadas al mantenimiento y protección del litoral promovidas o en colaboración con el Ayuntamiento
Zonas protegidas en el litoral del municipio	Superficie de zonas protegidas en litoral del municipio	Ha	Ayuntamiento; Organismos competentes	Superficie de zonas protegidas en el municipio

ODS 15. Vida de ecosistemas terrestres

INDICADOR	DEFINICIÓN	UNIDAD	FUENTE	METODOLOGÍA DE CÁLCULO
Superficie de espacio protegido en el municipio	Proporción de la superficie de espacio protegido respecto al total de superficie del municipio	%	Ayuntamiento; Organismos competentes	$(\text{Superficie de espacio protegido} / \text{Superficie total del municipio}) * 100$
Superficie de zonas verdes urbanas y privadas	Proporción de superficie de zonas verdes urbanas y privadas respecto al total de superficie del municipio	%	Ayuntamiento; Organismos competentes	$(\text{Superficie de zonas verdes urbanas y privadas} / \text{superficie total del municipio}) * 100$

ODS 16. Paz, justicia e instituciones sólidas

INDICADOR	DEFINICIÓN	UNIDAD	FUENTE	METODOLOGÍA DE CÁLCULO
Índice de transparencia municipal	Índice de transparencia municipal	Valoración total	Comisionado de transparencia	Índice de transparencia municipal
Procedimientos gestionados por vía telemática	Número de procedimientos que se gestionan íntegramente por vía telemática	Nº	Ayuntamiento	Nº de procedimientos que se gestionan íntegramente por vía telemática





ODS 16. Paz, justicia e instituciones sólidas				
INDICADOR	DEFINICIÓN	UNIDAD	FUENTE	METODOLOGÍA DE CÁLCULO
Actuaciones de participación ciudadana	Número de actuaciones realizadas mediante procesos de participación ciudadana	Nº	Ayuntamiento	Nº de actuaciones realizadas mediante procesos de participación ciudadana
Participación en elecciones municipales	Porcentaje de la población que ha ejerce su derecho al voto en las elecciones municipales	%	Ayuntamiento	(Nº de ciudadanos que votan en Alajeró/ Total de la población mayor de 18 años del municipio)*100

ODS 17. Alianzas para lograr los objetivos				
INDICADOR	DEFINICIÓN	UNIDAD	FUENTE	METODOLOGÍA DE CÁLCULO
Presencia de municipio en redes y alianzas relacionadas con el Desarrollo Sostenible	Número de redes y alianzas en las que participa el municipio relacionadas con el desarrollo sostenible	Nº	Ayuntamiento	Número de redes y alianzas en las que participa el municipio relacionadas con el desarrollo sostenible
Mesa local de Agenda 2030	Constitución de una mesa local de Agenda 2030	Si/No	Ayuntamiento	Constitución de una mesa local de Agenda 2030





7 Localización

Se ha realizado un análisis inicial del territorio en el que se han analizado los planes y estrategias con las que cuenta. También, se desarrollaron sesiones de capacitación del personal de la Entidad Local que han permitido una aproximación a la Agenda 2030 y su divulgación.

Para el óptimo desarrollo de las sesiones teórico y prácticas fue necesario distribuir en dos grupos al personal asistente, quedando distribuidos de la siguiente manera:

- Grupo A: Secretaría, oficina técnica, empleo y desarrollo local, recaudación, deportes y juventud y registro.
- Grupo B: Salud y bienestar, educación y cultura, servicios sociales, registro y administración.

De las aportaciones de los grupos en las sesiones prácticas desarrolladas los días 22 y 23 de marzo de 2022, se han identificado los proyectos/actuaciones implementadas o en ejecución y su relación con los Objetivos de Desarrollo Sostenible. Se ha trabajado con un documento en el que los participantes han relacionado el área política al cargo, actuación, breve descripción de la misma, ODS y origen del plan. Cada actuación puede contribuir a alcanzar más de un ODS, lo que quiere decir que no son excluyentes y que por lo tanto, a la hora de clasificar las actuaciones según los ODS habrá algunas que se encuentren encuadradas en más de uno. A continuación se detalla el análisis realizado:





IDENTIFICACIÓN INICIAL DE LOS PLANES Y ACTUACIONES DEL MUNICIPIO EN LA IMPLEMENTACIÓN

ÁREA	ACTUACIÓN	BREVE DESCRIPCIÓN	ODS	ORIGEN DEL PLAN		
GRUPO A				Municipal	Insular	Regional
Medioambiente (Hacienda, régimen local y desarrollo local)	Campaña de concienciación del uso de las toallitas	Concienciar a los ciudadanos de no tirar las toallitas por el alcantarillado	14,6 ,12 y 13.	x		
Medioambiente (Hacienda, régimen local y desarrollo local)	Plan de Movilidad Urbana Sostenible de Alajeró	Concienciar el buen uso del transporte urbano y reducción de CO2	13,3 y 11	x		
Servicios Sociales (Bienestar social y salud)	Ayudas de emergencia social	Ayudas económicas para personas/familias en exclusión social	1,2	x		
Servicios Sociales (Bienestar social y salud)	Servicio de acompañamiento activo	Evitar la soledad y aislamiento de los mayores así como fomentar hábitos saludables y bienestar	3,4	x		
Recaudación (Hacienda, régimen local y desarrollo local)	Bonificación IBI por fotovoltaica	Reducción del IBI del 30% por tener instaladas fotovoltaicas	13,7,12 y 11	x		
Urbanismo (Infraestructuras y servicios)	Rehabilitación de vivienda medio rural	Ayudas económicas para evitar la despoblación del medio rural	7 y 1	x		
Educación (Educación y cultura)	Ayudas al transporte /a la adquisición de libros	Ayudas al estudio	4,1 y 10	x		
Cultura, deporte, comercio...	Subvención asociaciones sin ánimo de lucro	Ayudas al funcionamiento y fomento	3,4,5,14 y 15	x		
Desarrollo Local (Hacienda, régimen local y desarrollo local)	PEES - Plan de Empleo Extraordinario social	Plan de empleo social	1,2, 5 y 8	x		
Deportes (Deportes y juventud)	Actividades deportivas	Fomento del deporte municipal (Trail, campus....)	3 y 5	x		
Agricultura (Hacienda, régimen local y desarrollo local)	Feria del Atún	Producción	14	x		





IDENTIFICACIÓN INICIAL DE LOS PLANES Y ACTUACIONES DEL MUNICIPIO EN LA IMPLEMENTACIÓN						
ÁREA	ACTUACIÓN	BREVE DESCRIPCIÓN	ODS	ORIGEN DEL PLAN		
GRUPO B				Municipal	Insular	Regional
Servicios Sociales (Bienestar social y salud)	Servicio de día de atención a la infancia	Está dentro del proyecto municipal de atención a la infancia y familia subvencionado por el Gobierno de Canarias	3,4			x
Educación (Educación y cultura)	Beca al estudio	Ayudas económicas para transporte y estudiantes y adquisición de libros	4,1	x		
Infraestructuras (Infraestructuras y servicios)	Ayudas a la rehabilitación de la vivienda	Ayudas destinadas a personas vulnerables para rehabilitación de sus viviendas habituales	11			x
Cultura (Educación y cultura)	Bando móvil	APP para informar a los ciudadanos de temas generales de la administración	16	x		
Medioambiente(Hacienda, régimen local y desarrollo local)	Reciclaje	Contenedores para reciclar que se encuentran en el municipio	13,12, y 9	x		
Comercio (Hacienda, régimen local y desarrollo local)	Mercadillos municipales	Dinamización de los comercios locales	8	x		
Cultura (Educación y cultura)	Actividades de verano (Submarinismo)	Actividades desarrolladas en el municipio en verano	15,14 y 13	x		
Servicios Sociales (Bienestar social y salud)	Alimentación saludable	Programa para personas en exclusión social (Alimentos)	1,2 y 3			x
Servicios Sociales (Bienestar social y salud)	Servicio de ayuda a domicilio	Servicio de apoyo a personas mayores del municipio (limpieza, aseo personal, etc.)	3 y 8			x
Servicios Sociales (Bienestar social y salud)	Proyecto de inclusión social para las personas Alajeró	Proyecto para la promoción del bienestar de las personas en Alajeró	10,4			x





IDENTIFICACIÓN INICIAL DE LOS PLANES Y ACTUACIONES DEL MUNICIPIO EN LA IMPLEMENTACIÓN

ÁREA	ACTUACIÓN	BREVE DESCRIPCIÓN	ODS	ORIGEN DEL PLAN		
				Municipal	Insular	Regional
GRUPO B						
Medioambiente(Hacienda, régimen local y desarrollo local)	Planificación de las zonas verdes	Creación de zonas verdes, recreativas, etc.	13,12 y 11	x		
Servicios Sociales (Bienestar social y salud)	Prestación Canaria de Inserción	Ayuda económica básica que recoge también planes de inserción para personas en exclusión social o en riesgo	1,2,3,8 y 10			x
Medioambiente(Hacienda, régimen local y desarrollo local)	Vertedero	Recogida de basura	17			
Medioambiente(Hacienda, régimen local y desarrollo local)	Gestión y control del agua	Controlar de forma inteligente el consumo del agua	6,12 y 13	x		

De la información aportada se desprende que existen actuaciones que contribuyen a la consecución de más de un ODS, de ahí que para facilitar y ordenar las aportaciones a continuación se detalla la información priorizando la clasificación por ODS. Las actuaciones en cursiva son nuevas aportaciones detectadas por el personal técnico externo.

ODS	ACTUACIÓN
ODS 1.Fin de la pobreza	Ayudas de emergencia social.
	Rehabilitación de vivienda medio rural
	Ayudas al transporte /a la adquisición de libros
	PEES - Plan de Empleo Extraordinario social
	Alimentación saludable
	Prestación Canaria de Inserción





ODS	ACTUACIÓN
ODS 2.Hambre Cero	<i>Biotrituradora</i>
ODS 3.Salud y bienestar	Plan de Movilidad Urbana Sostenible de Alajeró Servicio de acompañamiento activo Subvención asociaciones sin ánimo de lucro Actividades deportivas Servicio de ayuda a domicilio
ODS4.Educación de calidad	Ayudas al transporte /a la adquisición de libros Servicio de acompañamiento activo Subvención asociaciones sin ánimo de lucro Cursos de formación ciudadanía
ODS 5.Igualdad de género	PEES - Plan de Empleo Extraordinario social Subvención asociaciones sin ánimo de lucro Actividades deportivas Actuaciones de sensibilización
ODS 6.Agua limpia y saneamiento	Campaña de concienciación del uso de las toallitas Gestión y control del agua Estación Depuradora de Aguas Residuales (EDAR) para los núcleos poblacionales de Alajeró Antoncojo y Targa
ODS 7. Energía asequible y no contaminante	Rehabilitación de vivienda medio rural Bonificación IBI por fotovoltaica Sustitución luminarias a LED Edificio Consistorial Alumbrado público eficiente de bajo impacto lumínico Fotovoltáica en Instalaciones municipales





ODS	ACTUACIÓN
	<i>Cargadores eléctricos en instalaciones municipales</i>
ODS 8. Trabajo decente y crecimiento económico	PEES - Plan de Empleo Extraordinario social
	Prestación Canaria de Inserción
	Servicio de ayuda a domicilio
	Mercadillos municipales
	<i>PRODAE</i>
	<i>Cursos de formación ciudadanía</i>
	<i>Mesa local de comercio</i>
ODS 9. Industria, innovación e infraestructura	Reciclaje
	<i>Acceso WIFI gratuito en espacios públicos</i>
	<i>Infraestructuras e instalaciones públicas sostenibles</i>
ODS 10. Reducción de las desigualdades	Ayudas al transporte /a la adquisición de libros
	Prestación Canaria de Inserción
	Servicio de ayuda a domicilio
ODS 11. Ciudades y comunidades sostenibles	Plan de Movilidad Urbana Sostenible de Alajeró
	Subvención asociaciones sin ánimo de lucro
	Bonificación IBI por fotovoltaica
	Rehabilitación de vivienda medio rural
ODS 12. Producción y consumos responsables	Campaña de concienciación del uso de las toallitas
	Gestión y control del agua
	Bonificación IBI por fotovoltaica





ODS	ACTUACIÓN
	Reciclaje
ODS 13. Acción por el clima	Plan de Movilidad Urbana Sostenible de Alajeró
	Campaña de concienciación del uso de las toallitas
	Gestión y control del agua
	Bonificación IBI por fotovoltaica
	Reciclaje
	Actividades verano
	Planificación de zonas verdes
	<i>Plan de Acción para el Clima y la Energía Sostenible (PACES)</i>
	<i>Inventario de Emisiones de Referencia (IER)</i>
	<i>Evaluación de los Riesgos y Vulnerabilidad del Cambio Climático</i>
<i>Estudio de grado de sostenibilidad de la flota municipal de vehículos</i>	
ODS 14. Vida submarina	Subvención asociaciones sin ánimo de lucro
	Campaña de concienciación del uso de las toallitas
	Actividades verano submarinismo
	Feria del Atún
	<i>Conservación de Playas: Playa con galardón Bandera Azul, limpieza, talleres...</i>
ODS 15. Vida de ecosistemas terrestres	Subvenciones asociaciones sin ánimo de lucro
	Actividades verano submarinismo
	<i>Biotrituradora</i>
	<i>Espacios Naturales Protegidos de la Red Natura 2000</i>
	<i>Zonas de Especial Conservación (ZEC)</i>





ODS	ACTUACIÓN
	<i>Zona de Especial Protección para Aves (ZEPA) y sitio de interés científico</i>
ODS 16. Paz, justicia e instituciones sólidas	<i>APP Bando móvil</i>
	<i>Portal de transparencia</i>
	<i>Participación ciudadana</i>
ODS 17. Alianzas para lograr los objetivos	<i>Miembro de la Asociación Insular de Desarrollo Rural (AIDER) de La Gomera</i>
	<i>Entidad miembro de la Carta Europea de Turismo Sostenible (CETS) de La Gomera</i>
	<i>Adhesión al Pacto de las Alcaldías para el Clima y la Energía Sostenible</i>
	<i>Adhesión a la Red de Entidades Locales para la Agenda 2030</i>
	<i>Adhesión a la red de municipios Starlight,</i>
	<i>Adhesión a la Red de Entidades Turísticas Inteligentes</i>
	<i>Participación en la iniciativa Ayuntamientos#porelclima</i>





7.1 Necesidades detectadas

Teniendo en consideración la información obtenida se han detectado una serie de necesidades en determinados ODS:

ODS 2. Hambre cero

- Desarrollo del sector agrícola y producción ecológica debido a que la producción existente se dedica al autoconsumo.

ODS 7. Energía asequible y no contaminante

- Sensibilización ciudadana del uso de energías renovables y eficiencia energética.
- Contratación pública sostenible.

ODS 8. Trabajo decente y crecimiento económico

- Tasas de desempleo.
- Despoblamiento.

ODS 9. Industria, innovación e infraestructuras

- Licitaciones con cláusulas sociales y medioambientales.
- Establecer un distintivo municipal de excelencia en sostenibilidad a las empresas locales.
- Incrementar infraestructuras verdes y sostenibles.

ODS 11. Ciudades y comunidades sostenibles

- Renovación de la flota municipal a vehículo eléctrico.
- Adaptaciones de Planes o creación de la Agenda Urbana municipal.
- Conservación y protección del patrimonio histórico y cultural.
- Movilidad sostenible.
- Adaptación de ordenanzas municipales a “ordenanzas verdes”.

ODS 12. Producción y consumos responsables

- Sensibilización a la ciudadanía de hábitos de vida más sostenible.
- Fomento de proyectos de economía circular.
- Establecer un distintivo municipal de excelencia en sostenibilidad a las empresas locales.

ODS 15. Vida de ecosistemas terrestres

- No se promueve el aprendizaje, la conservación y explotación de áreas degradadas.

ODS 16. Paz, justicia e instituciones sólidas

- Página web con información sobre los Objetivos de Desarrollo Sostenible y la Agenda 2030.
- Incrementar procesos de participación ciudadana.
- Escasa existencia de asociaciones vecinales.

7.2 Análisis DAFO

De los estudios realizados se ha elaborado la matriz de análisis DAFO que a continuación se detalla:





DAFO	
DEBILIDADES	AMENAZAS
<ul style="list-style-type: none">- Dependencia del turismo.- Participación ciudadana.- Grado de sensibilización de la población.-	<ul style="list-style-type: none">- Cambio climático.- Reto demográfico especialmente, el éxodo juvenil.
FORTALEZAS	OPORTUNIDADES
<ul style="list-style-type: none">- Equipo de gobierno comprometido con la sostenibilidad y la consecución de los ODS.- Municipio rural.- Patrimonio natural, histórico y cultural.	<ul style="list-style-type: none">- Desarrollo de la economía local impulsada por la estrategia de los ODS de Alajero- Transición del municipio hacia destino sostenible.- Ayuntamiento puede convertirse en agente tractor de la genda 2030 a nivel Insular.- Forma parte de importantes redes y alianzas para el desarrollo en el marco de la sostenibilidad.- Aprovechamiento de ayudas y subvenciones para existentes para el desarrollo de la estrategia.

7.3 Objetivos de Desarrollo Sostenible prioritarios

ODS 1. Fin de la pobreza

Las personas son el eje principal en las políticas municipales.

ODS 8. Trabajo decente y crecimiento económico.

A pesar de que se han identificado con acciones en materia de empleo y emprendimiento, es necesario abordar la problemática del desempleo y desarrollo económico local.

ODS 11. Ciudades y comunidades sostenibles.

Resulta primordial planificar en torno a la sostenibilidad.

ODS 13. Acción por el clima.

El Ayuntamiento de Alajero es una entidad con un alto grado de compromiso con la acción por el clima.

ODS 15. Vida de ecosistemas terrestres.

Para el aprovechamiento de los recursos naturales existentes y minimizar las consecuencias de los fenómenos adversos de la naturaleza.

ODS 16. Paz, justicia e instituciones solidas





Transparencia y participación ciudadana para que la población disponga de herramientas que permitan acceder a información y contribuir a las estrategias municipales.

8 Propuestas de acción

Una vez identificadas las actuaciones ejecutadas, en ejecución o previstas en el corto-medio plazo, así como las necesidades detectadas e identificación de prioridades, se proponen las siguientes acciones que podrán ser objeto de ampliación o modificación para la consecución de los ODS:

ODS	ACTUACIONES PROPUESTAS
ODS 1. Fin de la pobreza	Aumentar el personal de apoyo administrativo al área de bienes estar social y salud
	Identificar posibles colectivos vulnerables
	Programa de orientación laboral y formativa
	Promover acciones que permitan la integración en la sociedad de los ciudadanos, especialmente de los colectivos vulnerables
ODS 2. Hambre Cero	Fomento de la agricultura ecológica
	Fomento de los huertos escolares
	Potenciar la creación de huertas urbanas
ODS 3. Salud y bienestar	Programa de actividades de ocio alternativo y deportivas, que promuevan hábitos y estilos de vida saludable entre la población.
	Charlas y talleres de concienciación salud, educación sexual, abuso de sustancias nocivas
	Realización de talleres de cocina saludable
ODS 4. Educación de calidad	Ofertar cursos o iniciativas formativas para la ciudadanía
	Fomentar refuerzos escolares del municipio
	Fomentar la emprendeduría entre los estudiantes
	Charlas de concienciación a la ciudadanía sobre hábitos de vida más sostenibles: gestión de residuos, desperdicios alimentarios, consumo responsable, ahorro energético, economía circular, etc.
ODS 5. Igualdad de género	Acciones de sensibilización sobre la igualdad de género
	Apoyo a la mujer emprendedora
	Atención integral a las víctimas de la violencia de género
	Fomentar la formación de las mujeres en el medio rural
ODS 6. Agua limpia y saneamiento	Mejorar infraestructuras de la red de suministro de agua
	Conservación de recursos hídricos existentes, como nacientes y fuentes naturales
	Proyecto integral de educación ambiental de cuidado del agua
	Proyecto de sistema de riego sostenible (aguas regeneradas y aguas fluviales)
	Implantar un sistema de drenaje eficiente (aprovechamiento de las escorrentías)





ODS 7. Energía asequible y no contaminante	Fomentar la contratación pública sostenible (electricidad 100% renovable)
	Rehabilitación energética con instalaciones solares fotovoltaicas, mejoras en las envolventes de todos los edificios públicos
	Promover las instalaciones de autoconsumo entre la ciudadanía
	Acciones de sensibilización sobre el uso eficiente de la energía como campañas de realización de auditorías energéticas en los hogares y el sector residencial
	Contratación pública con cláusulas medioambientales
	Incentivos fiscales en el IVTM y O.R.A vehículos eficientes
	Decarbonización de la flota municipal de vehículos
ODS 8. Trabajo decente y crecimiento económico	Crear programas de formación orientados a colectivos vulnerables del municipio
	Realización de talleres de empleo orientados a parados de larga duración
	Diversificación del tejido empresarial impulsando actividades innovadoras que respondan a los principios del desarrollo sostenible, principalmente en lo relacionado con la economía azul
	Formación para emprendedores
	Impulsar el desarrollo de espacios de emprendimiento compartido
ODS 9. Industria, innovación e infraestructura	Creación de una zona industrial sostenible en el municipio
	Creación de infraestructuras verdes y sostenibles para la ciudadanía como parques, zonas deportivas, museos, salas de reuniones, etc.
	Establecer un distintivo municipal de excelencia en sostenibilidad a las empresas locales.
ODS 10. Reducción de las desigualdades	Impulsar acciones formativas orientadas a colectivos vulnerables
	Fomentar acciones de inserción de la mujer en el mercado laboral
	Facilitar la promoción e integración social de los colectivos en riesgo de exclusión social
	Sensibilización para reducir la discriminación del colectivo LGBTI entre la ciudadanía
ODS 11. Ciudades y comunidades sostenibles	Redacción del Plan de la Agenda Urbana para el municipio de Alajeró
	Ampliación y mejora de espacios verdes
	Implementar medidas contempladas en el PMUS (transporte a la demanda, mejoras en la accesibilidad, fomento del transporte colectivo, concienciación colectivos sobre movilidad sostenible, peatonalización, etc.)
	Poner en valor el patrimonio natural, histórico-cultural del municipio mediante acciones que promuevan su conservación e impulse el turismo sostenible
	Dinamización y sensibilización sobre la economía circular
	Reducir la producción de residuos y aumentar el reciclaje.
	Adaptación de ordenanzas municipales a "ordenanzas verdes"
ODS 12. Producción y consumos responsables	Impulso de la economía circular
	Incentivar entre la ciudadanía y los visitantes la adopción de estilos de vida más saludables, con un menor impacto de la huella de carbono.
	Programa de recogida de enseres, que establezca el tipo de materiales se pueden recoger y establecer unos horarios de depósito en la vía pública.
	Desarrollo del Plan municipal de viviendas verdes
	Establecer criterios de sostenibilidad en la compra de bienes y contratación de servicios externos
	Fomento del consumo responsable





ODS 13. Acción por el clima	El Ayuntamiento de Alajeró es una entidad con un alto grado de compromiso con la acción por el clima y ya realiza un importante número de actuaciones en este ámbito, no obstante se proponen las medidas aun no implementadas que contemplan en el PACES que contribuyen a este ODS
ODS 14. Vida submarina	Promover la economía azul vinculándola al desarrollo de la economía local Fomentar y dinamizar el desarrollo de la pesca artesanal - sostenible Promover actividades de ocio vinculadas al mar de manera sostenible Controlar los vertidos de aguas residuales para que no acaben en el mar Sensibilizar y promover la protección y conservación de las playas y el resto de litoral marino entre la ciudadanía y el turismo.
ODS 15. Vida de ecosistemas terrestres	Recuperación de zonas verdes Promover la protección del medio frente a fenómenos adversos de la naturaleza o acciones voluntarias que degradan el medio y puede suponer peligro tanto para el ecosistema como para la población Recuperación de terrenos y parcelas degradadas o en desuso Cooperación con administraciones públicas y entidades encargadas de la protección de los espacios naturales protegidos
ODS 16. Paz, justicias e instituciones sólidas	Mejorar los canales de comunicación e información a la población Establecer mecanismos de participación ciudadana Garantizar el fácil acceso a la información a la población
ODS 17. Alianzas para lograr los objetivos	Fortalecer alianzas con el resto de actores para la consecución de los ODS Fortalecer alianzas y participación en redes nacionales e internacionales que promuevan el desarrollo sostenible. Promover las alianzas con el sector privado Impulsar grupos de trabajo para la lograr los ODS Medir los avances en la consecución de los ODS

9 Sensibilización

En el punto anterior se han proponen en su mayoría actuaciones de sensibilización dirigidas a la ciudadanía, reconociendo entre esta a la población local, tejido empresarial y asociativo, turistas y demás actores de influencia en el municipio. Por ello, es necesario que la información sea clara y accesible a todos aquellos colectivos que están relacionados directa e indirectamente con la consecución de los ODS a nivel municipal, con ello se pretende lograr su implicación para que adquieran el compromiso de contribuir a dicho fin.

Con el Plan de Acción de Alajeró para la Agenda 2030, es un marco a seguir para dar solución a problemáticas y retos mundiales adaptados a la realidad municipal.

Mediante acciones de sensibilización se dará difusión e información a la ciudadanía para que sean capaces de identificar los ODS y entender la importancia de estos, estando directamente relacionado con todos los ámbitos de la vida cotidiana de la población.

Es primordial fortalecer las redes y alianzas con actores relacionados con la sostenibilidad de modo que de una continua retroalimentación en este campo, un proceso que está en





continuo cambio y evolución de ahí la necesidad de adaptarse y poseer la información para poder implementarla en las políticas y actuaciones municipales así como para dotar de información a la ciudadanía.

Para promover el compromiso de la población en la consecución de los ODS y en la implementación de la Agenda 2030 será necesario:

- Crear mesas de trabajo para los ODS.
- Realización de talleres prácticos y actividades.
- Crear o proponer actuaciones de manera conjunta.
- Realización de consultas mediante cuestionarios para conocer la respuesta de la ciudadanía antes proyectos, actuaciones y que además, puedan trasladar sus sugerencias al respecto.

Las siguientes herramientas facilitarán la acción informativa:

- Distintivos en documentos oficiales y herramientas de comunicación: El Ayuntamiento de Alajeró en sus documentos oficiales así como en las firmas de los correos electrónicos cuentan con el distintivo de la red de entidades de la Agenda 2030.
- Medios tradicionales, como radio, prensa escrita y televisión.
- Reportajes audiovisuales de actuaciones realizadas, videos o documentos de apoyo que permitan la interpretación de información sobre los ODS.
- Página web corporativa: Será necesario contar con una sección para la Agenda 2030. En su página web, el Ayuntamiento de Alajeró cuenta con una sección para el Pacto de las Alcaldías para el Clima y la Energía Sostenible y para el Plan de Movilidad Urbano Sostenible.
- Redes Sociales: Difundir buenas prácticas y actuaciones relacionadas con los ODS y el compromiso de la Entidad Local con la sostenibilidad y la Agenda 2030.

10 Anexos

Anexo I. Capacitación del personal

Durante el mes de marzo se ha programado e impartido la formación para la capacitación del personal del Ayuntamiento sobre la Agenda 2030. Las sesiones formativas han tenido una duración de 60 minutos, habiéndose celebrado en horario de 14:00 a 15:00 horas durante los días del 14 al 16 y del 21 al 23 del presente mes.

Para el óptimo desarrollo de las sesiones fue necesario distribuir en dos grupos al personal asistente, quedando distribuidos de la siguiente manera:

- Grupo A (14,16 y 22 de marzo de 2022): secretaría, oficina técnica, empleo y desarrollo local, recaudación, deportes y juventud y registro.
- Grupo B (15,21 y 23 de marzo de 2022): Salud y bienestar, educación y cultura, servicios sociales, registro y administración.





Las sesiones han seguido la siguiente estructura:

- Días 14-15 de marzo: Localización de la Agenda 2030 en el municipio de Alajeró.
 - o Antecedentes de la Agenda 2030.
 - o La Agenda 2030 para el Desarrollo Sostenible.
 - o Dimensiones de la Agenda 2030.
 - o Objetivos de Desarrollo Sostenible (ODS).
 - o ODS – Dimensiones.
 - o La Agenda Canaria de Desarrollo Sostenible (ACDS) 2030.
 - o Dimensiones de la ACDS.
 - o ODS- Dimensiones de la ACDS.
 - o Encuadre del municipio de Alajeró.
 - o Contribución a las dimensiones y a los ODS.

- Días 16-21 de marzo:
 - o Video sobre la agenda 2030 y los ODS.
 - o Buenas prácticas.

- Días 22 y 23 de marzo: Práctica de Localización de los ODS.
 - o Identificación de las iniciativas y proyectos desarrollados o en ejecución en el término municipal relacionándolos directamente con los ODS, áreas responsables, breve descripción de las actuaciones y origen de plan.

Previo a la formación y de cara a determinar el grado de conocimiento del personal sobre la Agenda 2030 y los ODS, se facilitó al mismo un enlace para la realización de una encuesta para la cual se han recibido 8 respuestas de un total de 14 posibles. En términos generales, de los resultados obtenidos se concluye que el 87,50 % de los encuestados ya habían escuchado hablar de la Agenda 2030 y los ODS antes de la realización del cuestionario y que su Entidad se encuentra trabajando en la implementación esta. Por otra parte, a nivel personal el 57,1% considera tener un conocimiento básico sobre la estrategia y un 42,9% la conocen de manera superficial, además consideran en general, es poco el conocimiento que se tiene en la Entidad local sobre la misma.

Durante el desarrollo de las sesiones se ha facilitado material de apoyo a los participantes que plateaban algunas inquietudes a la vez que intervenían de manera activa. También han comenzado a relacionar e identificar la Agenda 2030 y los ODS tanto a nivel profesional como en su vida cotidiana.

Reportaje fotográfico de las sesiones:

- Grupo A:





Maelatum S.L. maelatums@gmail.com Tfno.: +34 685 114 884



- Grupo B:

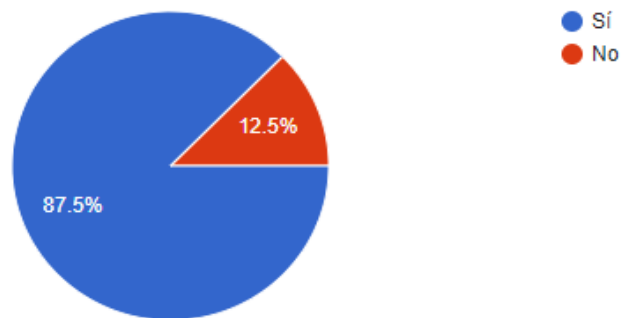




Resultados del cuestionario realizado sobre la Agenda 2030 y los ODS en el municipio de Alajeró.

¿Había escuchado hablar de la Agenda 2030 y los ODS antes de la realización de esta encuesta?

8 respuestas

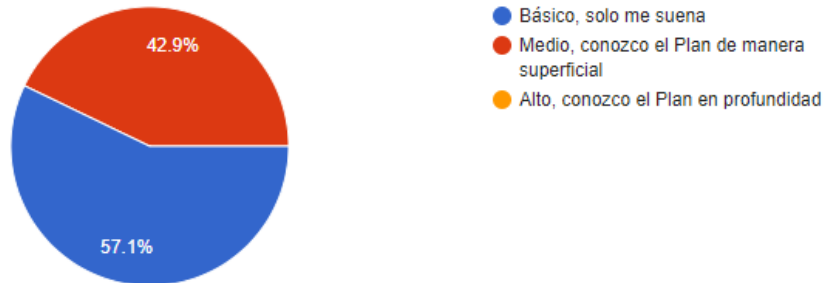




Grado de conocimiento

Determine, su grado de conocimiento sobre la Agenda 2030:

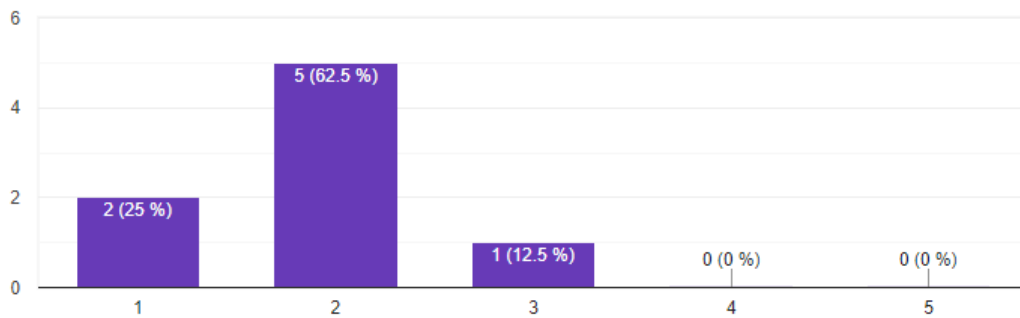
7 respuestas



Grado de conocimiento

¿Cómo valoraría el grado de conocimiento general de la Agenda 2030 y sus 17 Objetivos de Desarrollo Sostenible (ODS) de su Entidad Local?

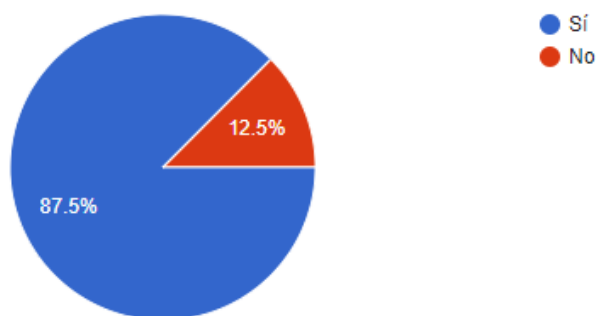
8 respuestas



Implementación de la Agenda 2030

¿Está trabajando su Entidad Local en la implementación de la Agenda 2030?

8 respuestas





Maelatum S.L. maelatums@gmail.com Tfno.: +34 685 114 884

Actuaciones

Actuaciones que se están desarrollando en su Entidad Local para la implementación local de los ODS

Marque la que corresponda

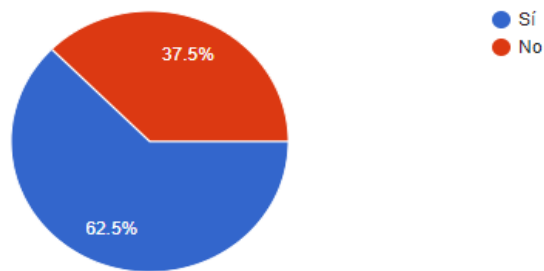
7 respuestas



Coordinación

¿Existe en su Entidad Local área que coordine la implementación de la Agenda 2030?

8 respuestas



Tegeste, a 25 de MAYO de 2022.

Fdo: Crisanto Gutiérrez Alonso



ENCUESTA PLAN DE SOSTENIBILIDAD TURÍSTICA

ALAJERÓ “EL SENDERO DEL SUR”

Alajeró está elaborando un Plan de Sostenibilidad Turística para su presentación a la actual convocatoria del Programa de Planes de Sostenibilidad Turística en Destino que promueve la Secretaría de Estado de Turismo.

El objetivo del programa es avanzar hacia la transformación de los destinos turísticos hacia un modelo basado en la sostenibilidad medioambiental, socioeconómica y territorial.

Para la redacción del plan se tendrá en cuenta la participación de todos los actores implicados en el sector turístico y de la ciudadanía, para lo que el Ayuntamiento ha creado la siguiente encuesta:

1.- ¿Cuáles son los puntos fuertes del municipio desde el punto de vista turístico? Valore siendo 1 nada de acuerdo y 5 muy de acuerdo.

	1	2	3	4	5
Oferta litoral: playas, mar, clima, etc.					
Oferta natural: paisajes, fauna, flora, etc.					
Oferta de rutas y senderismo.					
Oferta alojativa: hoteles, casas rurales, etc.					
Oferta gastronómica					
Oferta patrimonial y cultural.					
Oferta deportiva.					

2.- Otros puntos fuertes no mencionados en la pregunta anterior que cree que se deben tener en cuenta (opcional):.....

3.- ¿Cuáles son los principales problemas que afectan al municipio desde el punto de vista turístico? Valore siendo 1 nada de acuerdo y 5 muy de acuerdo.

	1	2	3	4	5
Degradación ambiental áreas litorales					
Falta accesibilidad universal en la costa.					
Escasas zonas para caminar e ir en bici					
Problemas gestión residuos.					
Escasa oferta de restauración.					
Señalización turística deficiente					
Escasa calidad de la oferta alojativa					
Falta conciencia ecológica y ambiental					
Escasa implantación de nuevas tecnologías					
Problemas de tráfico y movilidad					

4.- Otros problemas no mencionados en la pregunta anterior que cree que se deben tener en cuenta (opcional):.....

5.- ¿Qué proyectos le gustaría que se desarrollen en el municipio para promover el turismo sostenible? Valore siendo 1 nada de acuerdo y 5 muy de acuerdo

	1	2	3	4	5
Preservación de biodiversidad marina y de ecosistemas costeros.					
Actuaciones de conectividad y embellecimiento de zona litoral					
Potenciación senderismo y turismo activo.					
Mejora de la información y promoción turística.					
Acciones concienciación ambiental.					
Mejora patrimonio cultural y etnográfico.					
Acciones para potenciar la movilidad sostenible.					
Mejora promoción turística.					
Promoción gastronomía local.					
Mejora de la calidad de la oferta alojativa y restauración					

Implantación de energías renovables y eficiencia energética.					
---	--	--	--	--	--

6.- Otros proyectos no mencionados en el apartado anterior que cree que se deben tener en cuenta (opcional):.....